



Stadt **CHEMNITZ**

## Beschlussvorlage Nr. B-002/2009

**Einreicher:**  
Dezernat 1/Amt 40

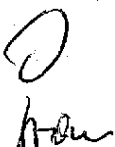
**Gegenstand:**  
Schulnetzplanung der Stadt Chemnitz, Teilschulnetzplan Mittelschulen

Beratungsfolge (Beiräte, Ortschaftsräte, Ausschüsse, Stadtrat)	Sitzungs- termine	Status öffentlich/ nichtöffentlich	Beratungsergebnis		
			bestätigt	abge- lehnt	ohne Empfeh- lung
Schulausschuss	07.01.2009	öffentlich			
Behindertenbeirat	15.01.2009	nichtöffentlich			
<b>Stadtrat</b>	<b>21.01.2009</b>	<b>öffentlich</b>			

### Gesetzliche Grundlagen:

Schulgesetz des Freistaates Sachsen in der aktuellen Fassung

Verordnung des Sächsischen Staatsministeriums für Kultus zur Schulnetzplanung im Freistaat Sachsen vom 02.10.2001

  
Unterschrift

**Beschlussvorschlag:**

Der Stadtrat beschließt den Teilschulnetzplan Mittelschulen der Stadt Chemnitz auf der Grundlage des § 23 a des Schulgesetzes für den Freistaat Sachsen gemäß Anlage 3.

## **Schulnetzplanung der Stadt Chemnitz Teilschulnetzplan Mittelschulen**

### **Gliederung**

- 1. Einleitung**
  - 1.1 Grundlagen der Schulnetzplanung**
  - 1.2 Zielstellung**
- 2. Schulnetzbericht**
  - 2.1 Bevölkerungsentwicklung**
    - 2.1.1 Bevölkerungsprognose für den Freistaat Sachsen**
    - 2.1.2 Regionalisierte Bevölkerungsprognose für die Stadt Chemnitz**
    - 2.1.3 Bevölkerungsprognose der Stadt Chemnitz**
    - 2.1.4 Geburtenentwicklung in der Stadt Chemnitz**
    - 2.1.5 Entwicklung des Schüleraufkommens an Chemnitzer Mittelschulen**
  - 2.2. Schulstandorte in der Stadt Chemnitz Schulart -Mittelschulen-**
    - 2.2.1 Standorte der Mittelschulen im Schuljahr 2008/09**
    - 2.2.2 Standorte der Mittelschulen - kommunale Schulen**
      - 2.2.2.1 Ausführungen zu den Einzelblättern für die Schulstandorte (Seiten 10 bis 17)**
      - 2.2.2.2 Einzugsbereiche der Mittelschulen**
      - 2.2.2.3 Schulwege**
    - 2.2.3 Schulen in freier Trägerschaft**
- 3. Bedarfsprognose für die Mittelschulen**
  - 3.1 Grundlagen der Bedarfsprognose für die Schulart Mittelschulen**
  - 3.2 Prognose des Schüleraufkommens für die Klassen 5 an Mittelschulen bis 2019/20**
  - 3.3 Kapazität und Belegung bis zum Schuljahr 2019/20**
- 4. Standortplan**
- 5. Langfristiger Zielplan zur Entwicklung des Schulnetzes der Mittelschulen**
- 6. Abstimmung mit den angrenzenden Landkreisen**

## **1. Einleitung**

Im Bereich des Schulnetzes der Mittelschulen wurden durch die Stadt Chemnitz in den vergangenen Jahren umfangreiche Maßnahmen zur Bedarfsanpassung durchgeführt. Auf Grund des rückläufigen Schüleraufkommens und der Veränderung der Zugangsbedingungen zum Gymnasium waren nicht mehr ausreichend Schüler vorhanden, um an allen Mittelschulen Klassen 5 zu bilden. Zu Änderungen des Schulnetzes wurde am 15.03.2006 der Beschluss Nr. B-61/2006 zur 2. Fortschreibung des Teilschulnetzplanes Mittelschulen gefasst, der am 14.06.2006 mit dem Beschluss B-209/2006 zur Änderung der 2. Fortschreibung des Teilschulnetzplanes Mittelschulen modifiziert wurde. In der vorliegenden Schulnetzplanung wird die weitere Entwicklung der 12 Mittelschulen, der Gemeinschaftsschule (CSM) und der Abendmittelschule betrachtet.

### **1.1 Grundlagen der Schulnetzplanung**

Grundlage der Schulnetzplanung ist § 23a des Schulgesetzes für den Freistaat Sachsen (SchulG). Gemäß § 7 Absatz 1 bis 3 der Verordnung des Sächsischen Staatsministeriums für Kultus (SMK) zur Schulnetzplanung (SchulnetzVO) vom 02.10.2001 ist der Schulnetzplan nach jeweils fünf Jahren fortzuschreiben. Eine vorzeitige Anpassung ist vorzunehmen, soweit eine Änderung der tatsächlichen Gegebenheiten dies erfordert. Für die Fortschreibung gelten die §§ 1 bis 5 der SchulnetzVO. Im Bereich Mittelschulen ist die Fortschreibung der Schulnetzplanung regelmäßig erfolgt. Die Fortschreibung des Teilschulnetzplanes für die Mittelschulen wurde mit Bescheid des SMK vom 17.04.2008 genehmigt. Um den Rhythmus der Fortschreibung der Schulnetzplanung, Teilschulnetzplan Mittelschulen, an den der anderen Teilschulnetzpläne anzupassen und einheitliche Planungsunterlagen vorzulegen, wurde entschieden, den Teilschulnetzplan Mittelschulen ebenfalls zu erstellen.

### **1.2 Zielstellung**

Die vorliegende Schulnetzplanung für die Mittelschulen soll den derzeitigen Sachstand darstellen und die Entwicklung bis zum Schuljahr 2019/20 aufzeigen. Handlungsfelder für die nächsten Jahre sind die Entwicklung von Strategien zur Erhöhung der Anzahl der Anmeldungen an Chemnitzer Mittelschulen. Dazu gehört u. a. die Unterstützung der Schulen beim Ausbau von Ganztagsangeboten und die Förderung von Beziehungen zwischen Schulen und Wirtschaft.

## **2. Schulnetzbericht**

### **2.1 Bevölkerungsentwicklung**

#### **2.1.1 Bevölkerungsprognose für den Freistaat Sachsen**

Gemäß den Berechnungen des Landesamtes für Statistik des Freistaates Sachsen wird die Bevölkerung im Freistaat Sachsen weiter zurückgehen.

Vor dem Hintergrund der bis 2020 prognostizierten rückläufigen Geburtenentwicklung im Freistaat Sachsen ist demnach ein nochmaliger Rückgang der Anzahl der einzuschulenden Kinder zu erwarten. Spätestens nach 2020 werden deshalb weitere Anpassungsmaßnahmen im Schulnetz erforderlich sein.

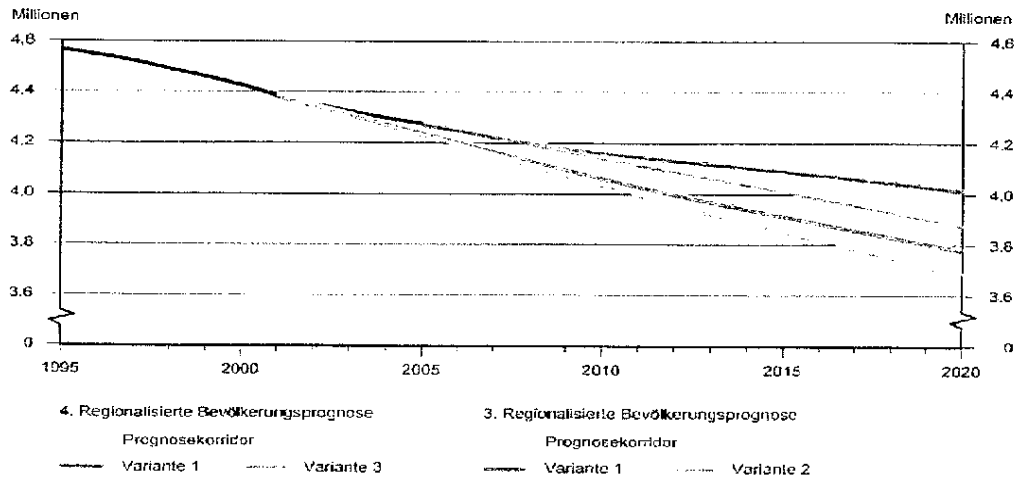
Im Jahr 2007 wurde für den Freistaat Sachsen beschlossen, Mittel für eine Imagekampagne „Studieren in Sachsen“ und die Qualitätssicherung an Hochschulen bereitzustellen (Hochschulpakt). Es wird davon ausgegangen, dass sich dies positiv auf die Entwicklung der Zuzüge im Freistaat Sachsen auswirkt (siehe Ausführungen des Landesamtes für Statistik Seite 2).

Die Berechnungen des Landesamtes für Statistik des Freistaates Sachsen werden auszugsweise wiedergegeben:

### Ergebnisse der Bevölkerungsprognose bis 2020

Nach den Ergebnissen der vorliegenden Bevölkerungsprognose werden der Bevölkerungsrückgang und die damit verbundene Alterung der Bevölkerung weiter anhalten. Im Jahr 2020 wird die Bevölkerungszahl voraussichtlich 3,9 bis 4 Millionen Einwohner betragen. Das werden 257 000 Einwohner (6,0 Prozent) in der Variante 1 bzw. 399 000 Einwohner (9,3 Prozent) in der Variante 3 weniger sein als im Jahr 2005 (4,3 Millionen). Die aktuellen Prognoseergebnisse liegen damit um 2,4 bis 6,1 Prozent bzw. 89 000 bis 231 100 Einwohner über denen der Variante 1 der vorherigen Prognose (Abb. 1).

Abb. 1 Bevölkerung des Freistaates Sachsen 1995 bis 2020



© Statistisches Landesamt des Freistaates Sachsen - 4. Regionalisierte Bevölkerungsprognose für den Freistaat Sachsen bis 2020

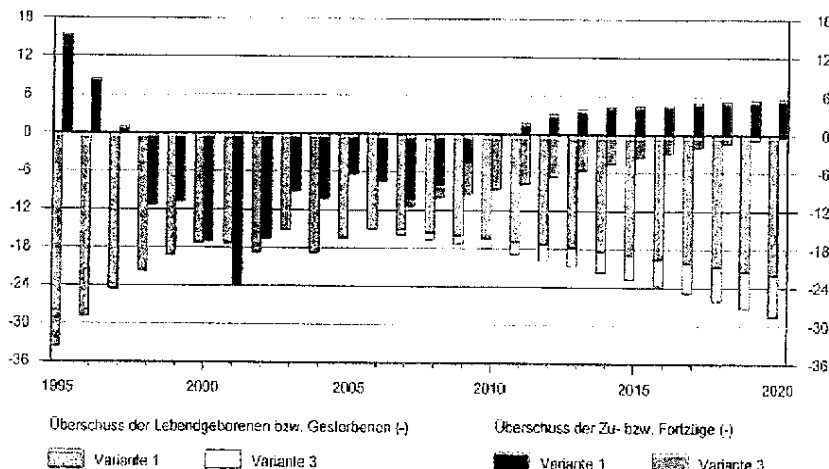
Trotz steigender Geburtenhäufigkeit wird die Zahl der Geburten bis 2020 von derzeit knapp 32 600 auf 29 200 (26 400) zurückgehen, da die Zahl der potentiellen Mütter zurückgeht.

Andererseits ist trotz steigender Lebenserwartung langfristig mit einer deutlichen Zunahme der Sterbefälle von derzeit 48 900 bis auf 51 200 (54 900) im Jahr 2020 zu rechnen. Dies ist eine unmittelbare Folge des Alterungsprozesses der Bevölkerung. Stärker besetzte Jahrgänge rücken in höhere Alter vor und sind somit höheren Mortalitätsrisiken ausgesetzt.

Damit übersteigt die Zahl der Gestorbenen immer mehr die Zahl der Geborenen. Das Geburtendefizit wächst dadurch von 16 300 Personen im Jahr 2005 auf 22 000 (28 500) Personen im Jahr 2020.

Unter der Annahme, dass sich die aktuellen Trends bei der Wanderungsbewegung fortsetzen, werden die Zuzüge von derzeit 62 600 auf 59 500 (53 200) im Jahr 2020 und die Fortzüge von 68 900 auf 53 900 (53 600) sinken. Dies führt am Ende des Prognosezeitraumes zu einer nahezu ausgeglichenen Wanderungsbilanz. Berücksichtigt man höhere Zuzüge als mögliche Auswirkung des Hochschulpaktes, sind nach 2010 sogar Wanderungsgewinne zu erwarten.

Insgesamt verlieren die Wanderungen ihren Einfluss auf die Bevölkerungsbilanz. Das Geburtendefizit wird damit die alleinige und entscheidende Größe des Bevölkerungsrückganges bis 2020 sein (Abb. 2). Mit den Auswirkungen des Hochschulpaktes kann das Geburtendefizit geringfügig kompensiert werden.



© Statistisches Landesamt des Freistaates Sachsen - 4. Regionalisierte Bevölkerungsprognose für den Freistaat Sachsen bis 2020

Die Relationen zwischen Alt und Jung werden sich weiter verändern (Abb. 2). Ende 2005 waren 10,2 Prozent der Bevölkerung jünger als 15 Jahre, auf die 65-Jährigen und Älteren entfielen 22,8 Prozent. Die übrigen 67,5 Prozent stellten Personen im so genannten Erwerbsalter (15 bis unter 65 Jahre). Der Anteil der unter 15-Jährigen wird mit 11,6 (11,4) Prozent im Jahr 2020 nur geringfügig höher sein als 2005. Dagegen steigt der Anteil der 65-Jährigen und Älteren auf 26,3 (28,5) Prozent. Am Ende des Prognosezeitraumes werden nur noch 60,1 (60,1) Prozent der Bevölkerung im Erwerbsalter sein.

Ende 2005 lebten in Sachsen 436.000 Kinder und Jugendliche unter 15 Jahren. Damit hat sich deren Zahl seit 1990 halbiert. Bis 2020 wird der Bestand in dieser Altersgruppe etwas gleich bleiben.

Die Bevölkerung im Erwerbsalter wird gleichzeitig schrumpfen und altern. Sie wird 2020 rund 16,3 (16,3) Prozent weniger beitragen als im Jahr 2005. Das Durchschnittsalter der Bevölkerung im Erwerbsalter steigt von derzeit 40,6 Jahren auf 43,1 (43,5) Jahre.

Quelle: 4. Regionalisierte Bevölkerungsprognose für den Freistaat Sachsen bis 2020  
Statistisches Landesamt des Freistaates Sachsen

## 2.1.2 Regionalisierte Bevölkerungsprognose für die Stadt Chemnitz

Die Stadt Chemnitz wird in dem durch das Landesamt für Statistik beschriebenen Szenario keine Ausnahme sein, sondern eine parallel verlaufende Entwicklung nehmen. Die regionalisierte Bevölkerungsprognose für die Stadt Chemnitz wird hier auszugsweise wiedergegeben:

24. Voraussichtliche Bevölkerung 2006, 2010, 2015 und 2020 nach Altersgruppen und Komponenten der Entwicklung - Variante 1 und 3

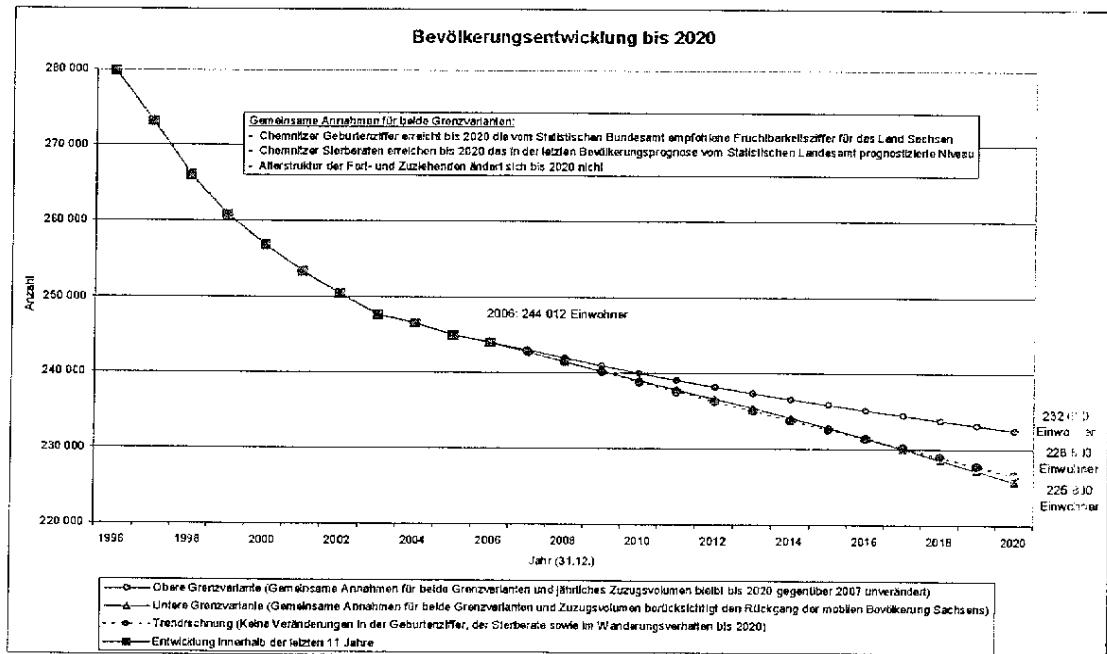
Kreisfreie Stadt Chemnitz

Merkmal	Variante 1				Variante 3			
	2006	2010	2015	2020	2006	2010	2015	2020
1 000								
<b>Bevölkerung</b>								
männlich	117,0	114,8	111,8	108,5	117,9	114,6	110,4	106,6
weiblich	127,8	123,7	119,5	115,3	127,8	123,1	117,2	111,2
insgesamt	245,7	238,5	231,4	223,8	245,7	237,7	227,6	217,7
Alter von ... bis unter ... Jahren								
unter 15	23,0	24,3	24,5	23,9	23,0	24,3	24,3	23,0
15 - 65	161,0	146,3	139,0	128,6	161,0	147,8	136,6	124,5
65 und mehr	61,7	65,9	67,8	71,3	61,7	65,6	66,7	69,9
unter 20	35,2	30,9	32,2	31,9	35,2	30,6	31,7	31,0
20 - 40	59,1	56,3	51,4	46,8	59,1	56,0	49,5	43,3
40 - 60	72,7	69,4	61,6	56,0	72,7	69,6	61,2	57,2
60 und mehr	79,8	81,9	86,2	87,3	79,8	81,5	85,1	85,1
75 - 80	11,8	11,9	16,4	15,1	11,8	11,9	16,3	14,8
80 - 85	6,0	9,3	9,5	13,3	6,0	9,2	9,4	13,0
85 und mehr	6,4	7,5	9,4	10,7	6,4	7,5	9,0	9,9
unter 3	5,4	5,2	5,1	4,8	5,4	5,2	4,9	4,4
3 - 6	5,2	5,2	5,1	4,8	5,2	5,1	4,9	4,6
6 - 10	6,3	6,6	6,6	6,4	6,3	6,6	6,5	6,2
10 - 16	7,6	8,5	9,5	9,4	7,6	8,5	9,6	9,4
16 - 18	5,0	2,4	3,0	3,2	5,0	2,3	3,0	3,2
18 - 21	8,6	5,6	4,3	5,1	8,6	5,4	4,0	5,1
21 - 25	12,6	11,8	6,8	7,1	12,6	11,6	5,5	6,5
Lebendgeborene	1,2	1,8	1,7	1,6	1,8	1,8	1,6	1,4
Gestorbene	3,0	3,0	3,1	3,2	3,0	3,1	3,3	3,4
Überschuss der Lebendgeborenen bzw. Gestorbenen (+)	-1,1	-1,3	-1,4	-1,6	-1,1	-1,3	-1,6	-2,0
Überschuss der Zu- bzw. Fortzüge (+)	0,3	-0,3	0	0	0,3	-0,6	-0,4	-0,3
Jahre								
Durchschnittsalter	46,6	47,8	49,0	49,9	46,6	47,9	49,1	50,2
je 1 000								
Jugendquotient	143	164	177	166	143	164	178	185
Altenquotient	384	444	488	555	384	444	488	557
Gesamtquotient	526	608	665	741	526	609	667	741

### 2.1.3 Bevölkerungsprognose der Stadt Chemnitz

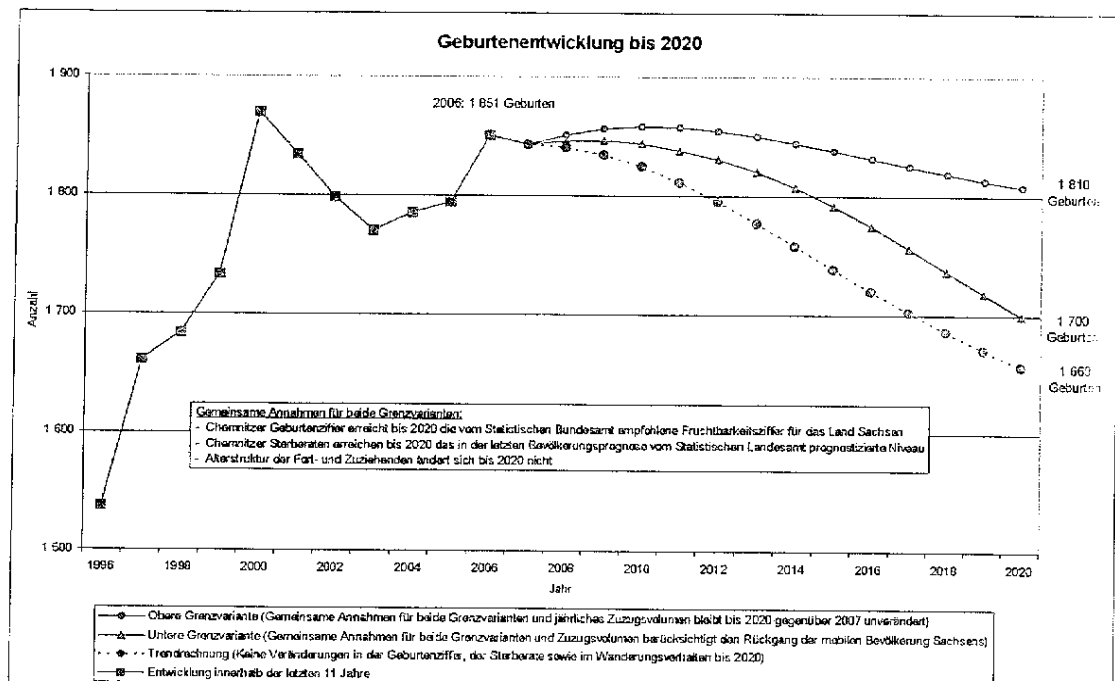
Die Stadt Chemnitz hat auf der Grundlage der Analyse des Bevölkerungsbestandes und der Bevölkerungsbewegung der letzten 11 Jahre eine Bevölkerungsprognose bis zum Jahr 2020 erstellt. Erfreulich ist, dass sich der Verlust von Bevölkerung durch Wanderungsbewegungen nicht mehr in dem hohen Maße fortgesetzt hat, wie in den Jahren nach der Wende. Der Ausgleich der durch die hohe Alterungsrate bestimmten Anzahl von Sterbefällen durch Geburten ist jedoch nicht im gewünschten Maße möglich, auch wenn sich die Geburtenzahlen auf einem höheren Niveau als in der Vergangenheit bewegen.

Auszugsweise werden Übersichten der Bevölkerungsprognose der Stadt Chemnitz von 2007 wiedergegeben (Quelle: Stadt Chemnitz Bürgeramt [Einwohnermelderegister] und Amt für Organisation und Informationsverarbeitung):



### 2.1.4 Geburtenentwicklung in der Stadt Chemnitz

Auszugsweise wird hier die Übersicht aus der Bevölkerungsprognose der Stadt Chemnitz von 2007 wiedergegeben (Quelle: Stadt Chemnitz Bürgeramt [Einwohnermelderegister] und Amt für Organisation und Informationsverarbeitung):



Basis ist die tatsächliche Anzahl der in Chemnitz wohnenden Kinder im Alter von 0 bis 6 Jahren (pro Schuljahr). In den Aussagen zur langfristigen Schulnetzplanung wurde jedoch beachtet, dass die Geburtenentwicklung im Freistaat Sachsen und in Chemnitz rückläufig ist. Für die konkrete Bedarfsberechnung an Grundschulen, Mittelschulen, Förderschulen und Gymnasien werden als Berechnungsgrundlage die regionalisierte Bevölkerungsprognose für den Freistaat Sachsen bis 2020 des Statistischen Landesamtes des Freistaates Sachsen und die Bevölkerungsprognose der Stadt Chemnitz von 2007 nicht herangezogen.

Bevölkerungsstand in Chemnitz am 30.06.2008, gegliedert nach dem Alter der Kinder:

Anzahl der Kinder	Schuljahr der Einschulung für Klasse 1
	09/10
	10/11
	11/12
	12/13
	13/14
	14/15

### 2.1.5 Entwicklung des Schüleraufkommens an Chemnitzer Mittelschulen

Im Schuljahr 2007/08 wurden 514 Schüler in 21 Klassen 5 aufgenommen. Für das Schuljahr 2008/09 betrug die Anzahl der Anmeldungen für die Klassen 5 am 06.06.2008 580 Schüler und erfolgte die Bildung von 24 Klassen. Es ist damit ein leichter Anstieg des Schüleraufkommens zu verzeichnen.

In den Schuljahren 2006/07 und 2007/08 besuchten 13 bzw. 2 auswärtige Schüler die Klassen 5 an Chemnitzer Mittelschulen. An Klassen 5 der Mittelschulen des Umlandes wurden hingegen in den Schuljahren 2006/07 91 und 2007/08 98 Chemnitzer Schüler aufgenommen. Zu erwähnen sind hier Anmeldungen an den Mittelschulen in Neukirchen, Niederwiesa und Limbach-Oberfrohna, insbesondere aus den Schulbezirken der angrenzenden Grundschulen.

Im Durchschnitt werden 89 % der in Chemnitz geborenen Kinder in den Klassen 1 an kommunalen Grundschulen eingeschult.

Das Schüleraufkommen in den Klassen 1 bis 4 steigt in den nächsten Jahren langsam an, da sich hier bereits die gestiegene Anzahl der Geburten widerspiegelt. Entsprechend den vorliegenden Bevölkerungsprognosen für den Freistaat Sachsen und die Stadt Chemnitz ist jedoch nach dem Jahr 2014 mit einem Rückgang der Anzahl der Geburten zu rechnen.

Die Analyse der Schülerzahlen der vergangenen Schuljahre an Hand der Schulstatistik hat ergeben, dass innerhalb von 4 Schuljahren im Durchlauf von der Klassenstufe 1 bis zur Klassenstufe 4 ein Rückgang der Anzahl der Schüler zu verzeichnen ist. Dieser Trend wird noch verstärkt, weil nicht alle Schulabgänger der Klassen 4 die Klassen 5 der Chemnitzer Mittelschulen und Gymnasien besuchen. Von den in Chemnitz geborenen Kindern wurden in den letzten Jahren im Durchschnitt 82 % in Klassen 5 der Chemnitzer Mittelschulen und Gymnasien aufgenommen.

In den vergangenen Jahren lag das tatsächliche Schüleraufkommen unter dem prognostizierten. Aus diesem Grund wurde die Entwicklung des Schüleraufkommens einer Analyse unterzogen, deren Ergebnisse als Übersicht in den folgenden Tabellen auf den Seiten 6 und 7 dargestellt sind.

Abgänge an Schulen in freier Trägerschaft, an Förderschulen und Wegzüge wurden berücksichtigt

Stichtag Meldung Schulanfänger	Anzahl Schulan- fänger*	Wegzüge im Zeitraum zwischen der ersten und letzten Meldung der Schulanfänger bis zum Stichtag 30.06. vor der Einschulung	Anzahl der Schulanfänger neue Berechnungs- grundlage für Kl. 1 gerundet	Schuljahr der Einschulung für Klasse 1	Schüler- aufkommen Kl. 1	Schülerauf- kommen in % im Verhältnis zur gemeldeten Anzahl der Schulanfänger
<b>Statistik</b>						
30.06.2001	1326			02/03	1186	89,44
30.06.2002	1444			03/04	1256	86,98
30.06.2003	1503			04/05	1421	94,54
30.06.2004	1587			05/06	1380	86,96
30.06.2005	1682			06/07	1486	88,35
30.06.2006	1711			07/08	1437	83,80
<b>Prognose</b>						
30.06.2007	1685			08/09*	1571	93,23
30.06.2008	1749	- 1 % (17)	1732	09/10	1607	92,45
30.06.2008	1740	- 2 % (35)	1705	10/11	1611	92,58
30.06.2008	1744	- 2 % (35)	1709	11/12	1617	92,72
30.06.2008	1831	- 3 % (55)	1776	12/13	1662	90,77
30.06.2008	1852	- 4 % (74)	1778	13/14	1662	90,28
30.06.2008	1900	- 4,3 % (81,7)	1818	14/15	1662	87,48
Prognose 30.06.2009	1900	- 4,3 % (81,7)	1818	15/16	1662	87,48
Prognose 30.06.2010	1900	- 4,3 % (81,7)	1818	16/17	1662	87,48
Prognose 30.06.2011	1900	- 4,3 % (81,7)	1818	17/18	1662	87,48
Prognose 30.06.2012	1900	- 4,3 % (81,7)	1818	18/19	1662	87,48
Prognose 30.06.2013	1900	- 4,3 % (81,7)	1818	19/20	1662	87,48

\*Planung entsprechend Meldung der Sächsischen Bildungsagentur, Regionalstelle Chemnitz, vom 08.04.2008

© Planung und Computergestaltung: Dr. Gert-Joachim Burk, prozentuale Schüleranmelderentwicklung 1991 bis 2006

14.10.2008

Vorlage B-002 /2009 Anlage 3 Seite 7

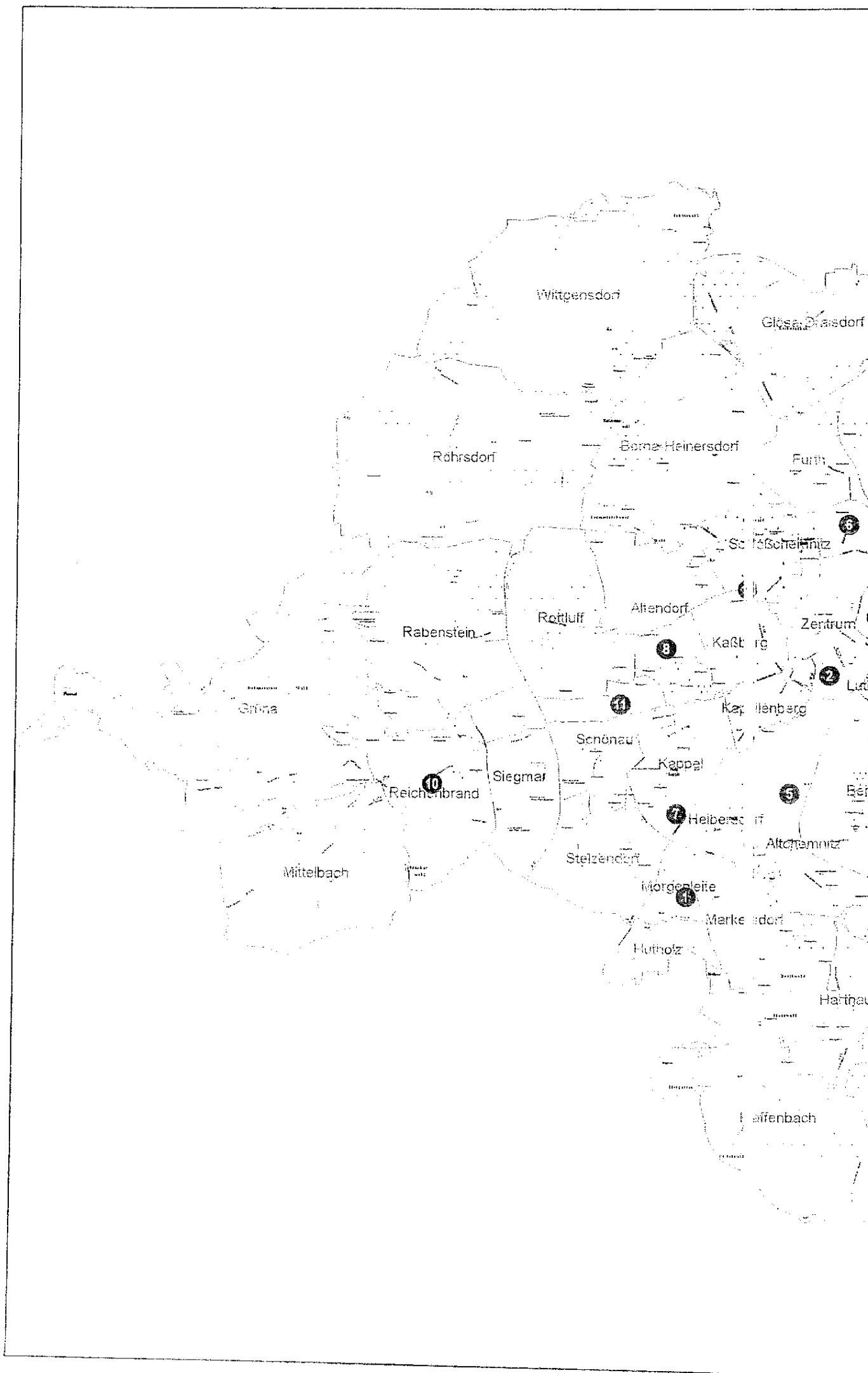
**Entwicklung des Schüleraufkommens an Grund - und Mittelschulen sowie Gymnasien in Trägerschaft der Stadt Chemnitz bis zum Schuljahr 2008/09**

Stichtag Meldung Schulanfänger	Anzahl Schulanfänger*	Einschulung Schuljahr	Anzahl Schüler Kl. 1	Anzahl Schüler Schuljahr	Anzahl Schüler Kl. 2	Schuljahr	Anzahl Schüler Kl. 3 mit LRS-Kl.	Schuljahr	Anzahl Schüler Kl. 4	Schuljahr für Klasse 5	Schüleraufkommen MS+GY Kl. 6 gesamt	Schüleraufkommen in % im Verhältnis zur gemeldeten Anzahl der Schulanfänger
<b>Schulstatistik bis 2007/08 kommunale Grund- und Mittelschulen</b>												
30.06.1995	2619	98/97	2550	97/98	2475	98/99	2464	99/00	2476	00/01	2408	91,9
30.06.1996	2046	97/98	1980	98/99	1939	99/00	2134	00/01	2040	01/02	1932	94,4
30.06.1997	1407	98/99	1297	99/00	1373	00/01	1451	01/02	1347	02/03	1306	92,8
30.06.1998	1272	99/00	1223	00/01	1196	01/02	1083	02/03	1128	03/04	1088	85,5
30.06.1999	1192	00/01	1132	01/02	1104	02/03	1122	03/04	1059	04/05	1018	85,4
30.06.2000	1213	01/02	1114	02/03	1092	03/04	1153	04/05	1064	05/06	1043	86,0
30.06.2001	1326	02/03	1186	03/04	1135	04/05	1185	05/06	1076	06/07	1013	76,4
30.06.2002	1444	03/04	1256	04/05	1233	05/06	1266	06/07	1168	07/08	1089	75,4
30.06.2003	1503	04/05	1421	05/06	1399	06/07	1444	07/08	1309	08/09**	1223	81,4
30.06.2004	1587	05/06	1380	06/07	1358	07/08	1377					weitere Abwand. zu erw.
30.06.2005	1682	06/07	1486	07/08	1459							weitere Abwand. zu erw.
30.06.2006	1711	07/08	1437									weitere Abwand. zu erw.

**nach Abgängen an Schulen in freier Trägerschaft, an Förderschulen, Abwanderung an Mittelschulen des Umlandes und Wegzüge verbleiben 82 % der Schüler für den Besuch von Klassen 5 an kommunalen Mittelschulen und Gymnasien (Durchschnitt Schuljahre 2003/04 - 2008/09)**

\* Quelle: Amt für Organisation und Informationsverarbeitung

\*\* Schuljahr 2008/09 Planung gemäß den Angaben der Sächsischen Bildungsagentur, Regionalstelle Chemnitz, vom 06.06.2008



## 2.2 Schulstandorte in der Stadt Chemnitz Schulart -Mittelschulen-

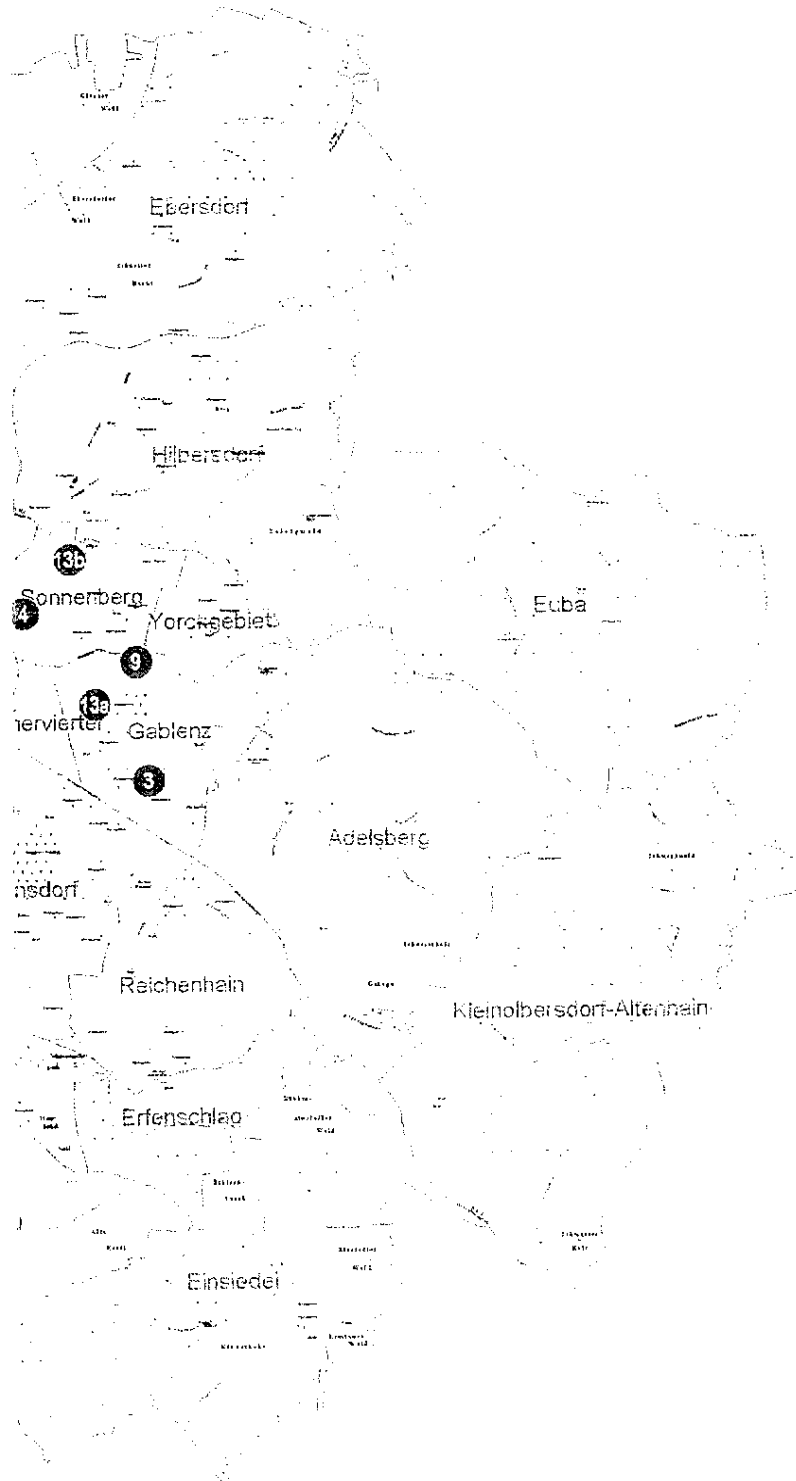
### 2.2.1 Standorte der Mittelschulen im Schuljahr 2008/09 Stand: 18.08.2008



Mittelschulen

Stadtteilgrenzen

Nr	Schule	Anschrift
<b>Kommunale Mittelschulen</b>		
1	Albert-Schweitzer-Mittelschule	Albert-Köhler-Straße 48
2	Annenschule -Mittelschule-	Annenstraße 23
3	Friedrich-Adolf-Wilhelm-Diesterweg-Mittelschule	Kreherstraße 101
4	Georg-Weerth-Mittelschule	Uhlandstraße 2-4
5	Sportmittelschule Chemnitz	Comeniusstraße 1
6	Josephinenschule -Mittelschule-	Josephinenplatz 9
7	Mittelschule "Am Flughafen"	Straße Usti nad Labem 277
8	Mittelschule Altendorf	Ernst-Heilmann-Straße 11
9	Mittelschule Gablenz	Adelsbergstraße 60
10	Mittelschule Reichenbrand	Lennésstraße 1
11	Mittelschule Schönau/Siegmar	Guerickestraße 38
12	Untere Luisenschule -Mittelschule-	Fritz-Matschke-Straße 11
13a	Albrecht-Dürer-Schule -Chemnitzer Schulmodell-	Charlottenstraße 52
13b	Albrecht-Dürer-Schule -Chemnitzer Schulmodell- (Aust.)	Philippstraße 20



## **2.2.2 Standorte der Mittelschulen - kommunale Schulen**

### **2.2.2.1 Ausführungen zu den Einzelblättern für die Schulstandorte (Seiten 10 bis 25)**

Die Einzelblätter zu den einzelnen Schulstandorten enthalten ausgewählte Angaben zum Standort, zum Objekt, zur Schulstatistik, zur zukünftigen Entwicklung, zu den Einzugsbereichen und zu Inhalten.

Folgende Mittelschulen befinden sich gemeinsam mit Grundschulen in einem Schulgebäude:

- Annenschule -Mittelschule- (Grundschule separat im Seitenflügel)
- Sportmittelschule Chemnitz
- Mittelschule Altendorf
- Mittelschule Reichenbrand
- Mittelschule Schönau

Die Nutzung der Unterrichtsräume wird mit Ausnahme der Annenschule -Grund- und Mittelschule- schuljahresbezogen abgestimmt, um auf das Schüleraufkommen flexibel zu reagieren. Die Anzahl der Unterrichtsräume wird deshalb für die Schulobjekte insgesamt angegeben.

Auf Grund der zurzeit steigenden Schülerzahlen im Grundschulbereich ist aus Sicht der Stadt Chemnitz davon auszugehen, dass alle Mittelschulen erhalten werden können. Nähere Ausführungen dazu erfolgen in der Erläuterung zum Standortplan und der langfristigen Zielplanung.

### **2.2.2.2 Einzugsbereiche der Mittelschulen**

Gemäß § 3 Abs. 2 der Schulnetzplanungsverordnung des Freistaates Sachsen vom 02.10.2001 sind bei Schulen ohne Schulbezirk die Einzugsbereiche anzugeben. Für die Mittelschulen der Stadt Chemnitz wurden diese in den Einzelblättern zu den Schulstandorten dargestellt. Sie ergeben sich aus der Lage einer Mittelschule im Stadtgebiet, der fußläufigen Erreichbarkeit aus den angrenzenden Schulbezirken von Grundschulen, der Verkehrsanbindung und den Angaben aus den Schulreporten der Sächsischen Bildungsagentur, Regionalstelle Chemnitz, von 2003/04 bis 2007/08.

Bei den Einzugsbereichen für die Mittelschulen gibt es Überschneidungsbereiche, in denen mehrere Mittelschulen um das Schüleraufkommen konkurrieren.

Beispiele für Überschneidungen sind u. a.:

Schulbezirk der Grundschule Sonnenberg  
Schüler dieser Grundschule werden an der Mittelschule Gablenz, an der Annenschule -Mittelschule- und der G.-Weerth-Mittelschule angemeldet.

Schulbezirk der H.-Sager-Grundschule  
Schüler dieser Grundschule werden sowohl an der A.-Schweitzer-Mittelschule als auch an der Mittelschule „Am Flughafen“ angemeldet.

### **2.2.2.3 Schulwege**

Zu den Schulwegen ist auszuführen, dass die Stadt Chemnitz über ein gut ausgebautes Netz des öffentlichen Nahverkehrs verfügt. Alle Mittelschulstandorte sind mit öffentlichen Verkehrsmitteln zu erreichen.

Die Länge der Schulwege beträgt bis zu ca. 8 km (Ortsteil Röhrdorf zur Unteren Luisenschule -Mittelschule-). Von 3372 Mittelschülern erhielten im Schuljahr 2007/08 637 einen Zuschuss zu den Fahrtkosten, da der Schulweg länger als 3,5 km war (19 %). Geht man von ca. 5% der Schüler aus, die keine Fahrtkosten abrechnen, besuchen ca. 75 % aller Mittelschüler eine in Wohnortnähe liegende Mittelschule.

**Schulnetzbericht**

**Schulstandort und Schularart:** Albert-Schweitzer-Mittelschule  
**Anschrift:** A.-Köhler-Straße 48  
 09123 Chemnitz

**Stadtteil:** Morgenleite

**Angaben zum Objekt A.-Neubert-Straße 21 (Stadtteil Markersdorf)**

Anzahl Unterrichtsräume	29
Nutzer	MS
Kapazität in Zügen	3
Auslastung in Zügen (Belegung im Schuljahr 2007/08)	2,5
Sporthalle am Ort vorhanden	ja
Ausstattung	2002/2004/2008 MEDIOS, 2004 FR Technik, 2005 FR E-Technik realisiert
das die Schule prägende Bildungsangebot	Neigungskurse: z.B. Theater, Sport, kreatives Gestalten, Technik; Ganztagsangebote
Bemerkungen	schulische Nutzung des Objektes bis zum Schuljahr 2007/08

**Angaben zum Objekt A.-Köhler-Straße 48 zum Stand Schuljahr 2007/08**

Anzahl Unterrichtsräume	27
Nutzer	MS, Schulplanetarium 2 UR
Kapazität in Zügen	2,5
Auslastung in Zügen (Belegung im Schuljahr 2007/08)	1 (wg. Aufhebung N.-Kopernikus-Mittelschule Ende Schuljahr 2007/08)
Sporthalle am Ort vorhanden	ja
Ausstattung	2002 MEDIOS-Ausstattung, 2004 FR Chemie und Physik
Bemerkungen	für die Umsetzung der A.-Schweitzer- Mittelschule in dieses Schulobjekt wurden 2008 ein FR Hauswirtschaft neu geschaffen und Ausstattung für Hauswirtschaft, Technik und Informatik umgesetzt

**Schulstatistik Schuljahr 2006/07 und 2007/08  
(Standort A.-Neubert-Straße 21)**

Klassen	Klasse 5		Klasse 6		Klasse 7		Klasse 8		Klasse 9		Klasse 10		Auss./Ausl.		Gesamt	
	Schüler	Kl.	Schüler	Kl.	Schüler	Kl.	Schüler	Kl.	Schüler	Kl.	Schüler	Kl.	Schüler	Kl.	Schüler	Kl.
2006/07	59	3	61	3	42	4			54	3	50	2	16	1	282	16
2007/08	50	2	58	3	68	3	46	2			46	2			268	12

**(Standort A.-Köhler-Straße 48, N.-Kopernikus-Mittelschule)**

Klassen	Klasse 5		Klasse 6		Klasse 7		Klasse 8		Klasse 9		Klasse 10		Gesamt	
	Schüler	Kl.	Schüler	Kl.	Schüler	Kl.	Schüler	Kl.	Schüler	Kl.	Schüler	Kl.	Schüler	Kl.
2006/07					21	1	54	2	44	2	51	2	170	7
2007/08							21	1	50	3	25	1	96	5

**Prognose bis zum Schuljahr 2019/20 (Standort A.-Köhler-Straße 48)  
mit Zusammenführung der Klassen der N.-Kopernikus-Mittelschule ab 2008/09**

Klassen	Klasse 5		Klasse 6		Klasse 7		Klasse 8		Klasse 9		Klasse 10		Auss./Ausl.		Gesamt	
	Schüler	Kl.	Schüler	Kl.	Schüler	Kl.	Schüler	Kl.	Schüler	Kl.	Schüler	Kl.	Schüler	Kl.	Schüler	Kl.
2008/09	56	2	50	2	58	3	68	3	67	3	50	2	10	1	359	16
2009/10	52	2	56	2	50	2	58	3	68	3	67	3			351	15
2010/11	50	2	52	2	56	2	50	2	58	3	68	3	10	1	344	15
2011/12	61	3	50	2	52	2	56	2	50	2	58	3			327	14
2012/13	56	2	61	3	50	2	52	2	56	2	50	2	10	1	335	14
2013/14	61	3	56	2	61	3	50	2	52	2	56	2			336	14
2014/15	56	2	61	3	56	2	61	3	50	2	52	2	10	1	346	15
2015/16	53	2	56	2	61	3	56	2	61	3	50	2			337	14
2016/17	51	2	53	2	56	2	61	3	56	2	61	3	10	1	348	15
2017/18	63	3	51	2	53	2	56	2	61	3	56	2			340	14
2018/19	56	2	63	3	51	2	53	2	56	2	61	3	10	1	350	15
2019/20	61	3	56	2	63	3	51	2	53	2	56	2			340	14

**Einzugsbereich**

**Schulbezirke folgender Grundschulen:** Grundschule Harthau, Grundschule Klaffenbach, Charles-Darwin-Grundschule, A.-Einstein-Grundschule, Hans-Sager-Grundschule, Grundschule "Am Stadtpark", Dr.-S.-Allende-Grundschule, J.-A.-Comenius-Grundschule

**Schulnetzbericht**

**Schulstandort und Schulart:** Annenschule -Mittelschule-  
**Anschrift:** Annenstraße 23  
 09111 Chemnitz

**Stadtteil:** Zentrum

**Angaben zum Objekt**

Anzahl Unterrichtsräume	28
Nutzer	MS/GS/Hort
Kapazität in Zügen	2
Auslastung in Zügen (Belegung im Schuljahr 2007/08)	2
Sporthalle am Ort vorhanden	ja mit GS
Ausstattung	2001 FR Chemie, Physik, Biologie, Technik, Werken 2002 Ausstattung MEDIOS, 2002 neuen Sportgeräte Sporthalle, 2007 Umsetzung von MEDIOS-Ausstattungen aus der Georg-Weerth-MS
das die Schule prägende Bildungsangebot	Neigungskurse: z. B. Russisch, Tanz, Italienisch; Ganztagsangebote
Bemerkungen	

**Schulstatistik Schuljahr 2006/07 und 2007/08**

Klassen	Klasse 5		Klasse 6		Klasse 7		Klasse 8		Klasse 9		Klasse 10		Gesamt	
	Schüler	Kl.	Schüler	Kl.	Schüler	Kl.	Schüler	Kl.	Schüler	Kl.	Schüler	Kl.	Schüler	Kl.
2006/07	27	1	57	3	50	2	46	2	74	3	44	2	298	13
2007/08	41	2	26	1	45	2	45	2	43	2	49	2	249	11

**Prognose bis zum Schuljahr 2019/20**

Klassen	Klasse 5		Klasse 6		Klasse 7		Klasse 8		Klasse 9		Klasse 10		Gesamt	
	Schüler	Kl.	Schüler	Kl.	Schüler	Kl.	Schüler	Kl.	Schüler	Kl.	Schüler	Kl.	Schüler	Kl.
2008/09	25	1	41	2	26	1	45	2	45	2	43	2	225	10
2009/10	40	2	25	1	41	2	26	1	45	2	45	2	222	10
2010/11	56	2	40	2	25	1	41	2	26	1	45	2	233	10
2011/12	56	2	56	2	40	2	25	1	41	2	26	1	244	10
2012/13	43	2	56	2	56	2	40	2	25	1	41	2	261	11
2013/14	52	2	43	2	56	2	56	2	40	2	25	1	272	11
2014/15	53	2	52	2	43	2	56	2	56	2	40	2	300	12
2015/16	53	2	53	2	52	2	43	2	56	2	56	2	313	12
2016/17	55	2	53	2	53	2	52	2	43	2	56	2	312	12
2017/18	56	2	55	2	53	2	53	2	52	2	43	2	312	12
2018/19	56	2	56	2	55	2	53	2	53	2	52	2	325	12
2019/20	56	2	56	2	56	2	55	2	53	2	53	2	329	12

**Einzugsbereich**

**Schulbezirke folgender Grundschulen:** Gebrüder-Grimm-Grundschule,  
 Grundschule Sonnenberg, Annenschule -Grundschule-, J.-A.-Comenius-  
 Grundschule, P.-Neruda-Grundschule, G.-E.-Lessing-Grundschule, Rudolphschule -  
 Grundschule-, Grundschule Gablenz, H.-Heine-Grundschule  
 (Grundschule Einsiedel optional als Möglichkeit für die Schüler aus dem OT Einsiedel)

**Schulnetzbericht**

**Schulstandort und Schulart:** Friedrich-Adolf-Wilhelm-Diesterweg-Mittelschule  
**Anschrift:** Kreherstraße 101  
 09127 Chemnitz

**Stadtteil:** Gablenz

**Angaben zum Objekt**

Anzahl Unterrichtsräume	34
Nutzer	MS
Kapazität in Zügen	4
Auslastung in Zügen (Belegung im Schuljahr 2007/08)	3
Sporthalle am Ort vorhanden	ja
Ausstattung	2002 MEDIOS-Ausstattung, 2002 FR E-Technik, 2003 Hauswirtschaftsküche und Fachraum Nähen, 2008 Ersatzausstattung MEDIOS
das die Schule prägende Bildungsangebot	Neigungskurse: z.B. Gesundheit und Sport, Informatik und Medien; zusätzliche Bildungsangebote im Freizeitbereich
Bemerkungen	Schule ist für den barrierefreien Ausbau vorgesehen.

**Schulstatistik Schuljahr 2006/07 und 2007/08**

Klassen	Klasse 5		Klasse 6		Klasse 7		Klasse 8		Klasse 9		Klasse 10		Gesamt	
	Schüler	Kl.	Schüler	Kl.	Schüler	Kl.	Schüler	Kl.	Schüler	Kl.	Schüler	Kl.	Schüler	Kl.
2006/07	71	3	68	3	72	3	73	3	79	3	150	6	513	21
2007/08	76	3	76	3	68	3	77	3	69	3	59	3	425	18

**Prognose bis zum Schuljahr 2019/20**

Klassen	Klasse 5		Klasse 6		Klasse 7		Klasse 8		Klasse 9		Klasse 10		Gesamt	
	Schüler	Kl.	Schüler	Kl.	Schüler	Kl.	Schüler	Kl.	Schüler	Kl.	Schüler	Kl.	Schüler	Kl.
2008/09	76	3	76	3	76	3	68	3	77	3	69	3	442	18
2009/10	74	3	76	3	76	3	76	3	68	3	77	3	447	18
2010/11	95	4	74	3	76	3	76	3	76	3	68	3	465	19
2011/12	88	4	95	4	74	3	76	3	76	3	76	3	485	20
2012/13	85	4	88	4	95	4	74	3	76	3	76	3	494	21
2013/14	86	4	85	4	88	4	95	4	74	3	76	3	504	22
2014/15	85	4	86	4	85	4	88	4	95	4	74	3	513	23
2015/16	88	4	85	4	86	4	85	4	88	4	95	4	527	24
2016/17	85	4	88	4	85	4	86	4	85	4	88	4	517	24
2017/18	90	4	85	4	88	4	85	4	86	4	85	4	519	24
2018/19	85	4	90	4	85	4	88	4	85	4	86	4	519	24
2019/20	84	4	85	4	90	4	85	4	88	4	85	4	517	24

**Einzugsbereich**

**Schulbezirke folgender Grundschulen:** A.-S.-Makarenko-Grundschule,  
 Rudolfschule -Grundschule-, Grundschule Gablenz, H.-Heine-Grundschule,  
 Grundschule Reichenhain, Grundschule Kleinolbersdorf, Grundschule Adelsberg

**Schulnetzbericht**

**Schulstandort und Schulart:** Georg-Weerth-Mittelschule  
**Anschrift:** Uhlandstraße 2-4  
 09130 Chemnitz

**Stadtteil:** Sonnenberg

**Angaben zum Objekt**

Anzahl Unterrichtsräume	29
Nutzer	MS
Kapazität in Zügen	3
Auslastung in Zügen (Belegung im Schuljahr 2007/08)	1,5
Sporthalle am Ort vorhanden	ja
Ausstattung	2003 FR Nähen, 2004 MEDIOS-Ausstattung, 2004 FR Physik und Hauswirtschaftsküche, 2005 FR Chemie, 2008 Sporthalle neue Sportgeräte
das die Schule prägende Bildungsangebot	Neigungskurse: z. B. Handball, Französisch, Keyboard; Ganztagsangebote
Bemerkungen	

**Schulstatistik Schuljahr 2006/07 und 2007/08**

Klassen Schuljahr	Klasse 5		Klasse 6		Klasse 7		Klasse 8		Klasse 9		Klasse 10		Auss./Ausl.		Gesamt	
	Schüler	Kl.	Schüler	Kl.	Schüler	Kl.	Schüler	Kl.	Schüler	Kl.	Schüler	Kl.	Schüler	Kl.	Schüler	Kl.
2006/07	26	1	40	2	43	2	25	1	63	3	70	4	20	1	267	14
2007/08	0	0	26	1	42	2	37	2	24	1	49	2	2		188	8

**Prognose bis zum Schuljahr 2019/20**

Klassen Schuljahr	Klasse 5		Klasse 6		Klasse 7		Klasse 8		Klasse 9		Klasse 10		Auss./Ausl.		Gesamt	
	Schüler	Kl.	Schüler	Kl.	Schüler	Kl.	Schüler	Kl.	Schüler	Kl.	Schüler	Kl.	Schüler	Kl.	Schüler	Kl.
2008/09	29	1	0	0	26	1	42	2	37	2	24	1	10	1	168	8
2009/10	45	2	29	1	0	0	26	1	42	2	37	2			179	8
2010/11	48	2	45	2	29	1	0	0	26	1	42	2	10	1	200	9
2011/12	50	2	48	2	45	2	29	1	0	0	26	1			198	8
2012/13	55	2	50	2	48	2	45	2	29	1	0	0	10	1	237	10
2013/14	68	3	55	2	50	2	48	2	45	2	29	1			295	12
2014/15	55	2	66	3	55	2	50	2	48	2	45	2	10	1	331	14
2015/16	66	3	55	2	68	3	55	2	50	2	48	2			342	14
2016/17	54	2	66	3	55	2	68	3	55	2	50	2	10	1	358	15
2017/18	64	3	54	2	66	3	55	2	68	3	55	2			362	15
2018/19	55	2	64	3	54	2	66	3	55	2	68	3	10	1	372	16
2019/20	68	3	55	2	64	3	54	2	66	3	55	2			362	15

**Einzugsbereich**

**Schulbezirke der Grundschulen:** Grundschule Ebersdorf, L.-Richter-Grundschule, G.-E.-Lessing-Grundschule, Grundschule Sonnenberg

(Grundschule Ebersdorf optional als Möglichkeit für die Schüler aus dem Stadtteil Ebersdorf)

**Schulnetzbericht**

**Schulstandort und Schulart:** Josephinenschule -Mittelschule-  
**Anschrift:** Josephinenplatz 9  
 09113 Chemnitz

**Stadtteil:** Schloßchemnitz

**Angaben zum Objekt**

Anzahl Unterrichtsräume	18
Nutzer	MS
Kapazität in Zügen	2 erweiterbar auf 3 Züge (Mitnutzung von UR der Außenstelle des BSZ für Gesundheit und Sozialwesen Agnesstraße 11)
Auslastung in Zügen (Belegung im Schuljahr 2007/08)	2
Sporthalle am Ort vorhanden	ja
Ausstattung	2001/2004 MEDIOS, 2005 Fachraum Werken
das die Schule prägende Bildungsangebot	Neigungskurse: z. B. Sport, Darstellendes Spiel, Öko- Garten; Ganztagsangebote
Bemerkungen	zurzeit Mitnutzung von zusätzlichen UR im Objekt Agnesstraße 11

**Schulstatistik Schuljahr 2006/07 und 2007/08**

Klassen	Klasse 5		Klasse 6		Klasse 7		Klasse 8		Klasse 9		Klasse 10		Gesamt	
	Schüler	Kl.	Schüler	Kl.	Schüler	Kl.	Schüler	Kl.	Schüler	Kl.	Schüler	Kl.	Schüler	Kl.
2006/07	49	2	50	2	46	2	73	3	43	2	36	2	297	13
2007/08	54	2	49	2	43	2	49	2	70	3	52	3	317	14

**Prognose bis zum Schuljahr 2019/20**

Klassen	Klasse 5		Klasse 6		Klasse 7		Klasse 8		Klasse 9		Klasse 10		Gesamt	
	Schüler	Kl.	Schüler	Kl.	Schüler	Kl.	Schüler	Kl.	Schüler	Kl.	Schüler	Kl.	Schüler	Kl.
2008/09	55	2	54	2	49	2	43	2	49	2	70	3	320	13
2009/10	55	2	55	2	54	2	49	2	43	2	49	2	305	12
2010/11	62	3	55	2	55	2	54	2	49	2	43	2	318	13
2011/12	75	3	62	3	55	2	55	2	54	2	49	2	350	14
2012/13	67	3	75	3	62	3	55	2	55	2	54	2	368	15
2013/14	75	3	67	3	75	3	62	3	55	2	55	2	389	16
2014/15	63	3	75	3	67	3	75	3	62	3	55	2	397	17
2015/16	69	3	63	3	75	3	67	3	75	3	62	3	411	18
2016/17	70	3	69	3	63	3	75	3	67	3	75	3	419	18
2017/18	71	3	70	3	69	3	63	3	75	3	67	3	415	18
2018/19	71	3	71	3	70	3	69	3	63	3	75	3	419	18
2019/20	68	3	71	3	71	3	70	3	69	3	63	3	412	18

**Einzugsbereich**

**Schulbezirke der Grundschulen:** R.-Luxemburg-Grundschule am Brühi,  
 Grundschule Glösa, , L.-Richter-Grundschule, Schlossschule -Grundschule-  
 Grundschule Borna

(Kirchner-Grundschule optional als Möglichkeit für die Schüler aus dem OT Wittgensdorf)

**Schulnetzbericht**

**Schulstandort und Schularart:** Mittelschule "Am Flughafen"  
**Anschrift:** Straße Usti nad Labem 277  
 09119 Chemnitz

**Stadtteil:** Kappel

**Angaben zum Objekt**

Anzahl Unterrichtsräume	29
Nutzer	MS
Kapazität in Zügen	3
Auslastung in Zügen (Belegung im Schuljahr 2007/08)	3
Sporthalle am Ort vorhanden	ja (Mitnutzung Sachsenhalle Sportamt)
Ausstattung	2002 Nähen, 2002/2004 MEDIOS
das die Schule prägende Bildungsangebot	Neigungskurse; z. B. Kunst und Kultur, Naturwissensch. u. Technik, Unternehmerisches Handeln; Ganztagsangebote
Bemerkungen	

**Schulstatistik Schuljahr 2006/07 und 2007/08**

Klassen	Klasse 5		Klasse 6		Klasse 7		Klasse 8		Klasse 9		Klasse 10		Auss./Ausl.		Gesamt	
	Schüler	Kl.	Schüler	Kl.	Schüler	Kl.	Schüler	Kl.	Schüler	Kl.	Schüler	Kl.	Schüler	Kl.	Schüler	Kl.
2006/07	79	3	61	3	63	3	45	2	81	4	60	3	24	2	413	20
2007/08	54	2	68	3	64	3	63	3	51	2	68	3	11		379	16

**Prognose bis zum Schuljahr 2019/20**

Klassen	Klasse 5		Klasse 6		Klasse 7		Klasse 8		Klasse 9		Klasse 10		Auss./Ausl.		Gesamt	
	Schüler	Kl.	Schüler	Kl.	Schüler	Kl.	Schüler	Kl.	Schüler	Kl.	Schüler	Kl.	Schüler		Schüler	Kl.
2008/09	50	2	54	2	68	3	64	3	63	3	51	2	10	1	360	16
2009/10	55	2	50	2	54	2	68	3	64	3	63	3			354	15
2010/11	68	3	55	2	50	2	54	2	68	3	64	3	10	1	369	16
2011/12	66	3	68	3	55	2	50	2	54	2	68	3			361	15
2012/13	53	2	66	3	68	3	55	2	50	2	54	2	10	1	356	15
2013/14	65	3	53	2	66	3	68	3	55	2	50	2			357	15
2014/15	66	3	65	3	53	2	66	3	68	3	55	2	10	1	383	17
2015/16	68	3	66	3	65	3	53	2	66	3	68	3			386	17
2016/17	56	2	68	3	66	3	65	3	53	2	66	3	10	1	384	17
2017/18	63	3	56	2	68	3	66	3	65	3	53	2			371	16
2018/19	65	3	63	3	56	2	68	3	66	3	65	3	10	1	393	18
2019/20	63	3	65	3	63	3	56	2	68	3	66	3			381	17

**Einzugsbereich**

**Schulbezirke folgender Grundschulen:** Hans-Sager-Grundschule, Grundschule "Am Stadtpark", Dr.-S.-Allende-Grundschule, V.-Tereschkowa-Grundschule, A.-Einstein-Grundschule

**Schulnetzbericht**

**Schulstandort und Schularart:** Mittelschule Altendorf  
**Anschrift:** Ernst-Heilmann-Straße 11  
 09116 Chemnitz

**Stadtteil:** Altendorf

**Angaben zum Objekt**

Anzahl Unterrichtsräume	23
Nutzer	MS/GS/Hort
Kapazität in Zügen	2
Auslastung in Zügen (Belegung im Schuljahr 2007/08)	1,5
Sporthalle am Ort vorhanden	ja
Ausstattung	2004 MEDIOS, 2004 Teilausstattung E-Technik, 2008 Fachraum Chemie, 2008 Sporthalle neue Sportgeräte
das die Schule prägende Bildungsangebot	Neigungskurse: z. B. Outdoor, Raumfahrt, Fußball, Theater; zusätzliche Bildungsangebote
Bemerkungen	SMK: Standort unter Beobachtung

**Schulstatistik Schuljahr 2006/07 und 2007/08**

Klassen	Klasse 5		Klasse 6		Klasse 7		Klasse 8		Klasse 9		Klasse 10		Gesamt	
	Schüler	Kl.	Schüler	Kl.	Schüler	Kl.	Schüler	Kl.	Schüler	Kl.	Schüler	Kl.	Schüler	Kl.
2006/07	33	2	31	2			30	1	25	1	28	1	147	7
2007/08	26	1	28	2	34	2			41	2	38	2	167	9

**Prognose bis zum Schuljahr 2019/20**

Klassen	Klasse 5		Klasse 6		Klasse 7		Klasse 8		Klasse 9		Klasse 10		Gesamt	
	Schüler	Kl.	Schüler	Kl.	Schüler	Kl.	Schüler	Kl.	Schüler	Kl.	Schüler	Kl.	Schüler	Kl.
2008/09	41	2	26	1	28	2	34	2	0	0	41	2	170	9
2009/10	28	1	41	2	26	1	28	2	34	2	0	0	157	8
2010/11	48	2	28	1	41	2	26	1	28	2	34	2	205	10
2011/12	46	2	48	2	28	1	41	2	26	1	28	2	217	10
2012/13	41	2	46	2	48	2	28	1	41	2	26	1	230	10
2013/14	50	2	41	2	46	2	48	2	28	1	41	2	254	11
2014/15	49	2	50	2	41	2	46	2	48	2	28	1	262	11
2015/16	56	2	49	2	50	2	41	2	46	2	48	2	290	12
2016/17	55	2	56	2	49	2	50	2	41	2	46	2	297	12
2017/18	56	2	55	2	56	2	49	2	50	2	41	2	307	12
2018/19	54	2	56	2	55	2	56	2	49	2	50	2	320	12
2019/20	55	2	54	2	56	2	55	2	56	2	49	2	325	12

**Einzugsbereich**

**Schulbezirke folgender Grundschulen:** E.-G.-Flemming-Grundschule,  
 Grundschule Altendorf, P.-Neruda-Grundschule, Grundschule Rottluff, G.-Grimm-  
 Grundschule, Obere Luisenschule -Grundschule-

**Schulnetzbericht**

**Schulstandort und Schulart:** Mittelschule Gablenz  
**Anschrift:** Adelsbergstraße 90  
 09126 Chemnitz

**Stadtteil:** Gablenz

**Angaben zum Objekt**

Anzahl Unterrichtsräume	24
Nutzer	MS
Kapazität in Zügen	2,5
Auslastung in Zügen (Belegung im Schuljahr 2007/08)	2
Sporthalle am Ort vorhanden	ja
Ausstattung	2002 MEDIOS, 2004 Sporthalle neue Sportgeräten, 2005 Hauswirtschaftsküche, 2006 Fachraum Nähen, 2008 Ersatzausstattung MEDIOS
das die Schule prägende Bildungsangebot	Neigungskurse: z. B. Schülerfirma, Kreativ-Kurs, Fit und Gesund; Ganztagsangebote
Bemerkungen	

**Schulstatistik Schuljahr 2006/07 und 2007/08**

Klassen	Klasse 5		Klasse 6		Klasse 7		Klasse 8		Klasse 9		Klasse 10		Gesamt	
	Schüler	Kl.	Schüler	Kl.	Schüler	Kl.	Schüler	Kl.	Schüler	Kl.	Schüler	Kl.	Schüler	Kl.
2006/07			46	2	55	2	47	2	55	2	76	3	279	11
2007/08	54	2			51	2	57	3	51	2	46	2	259	11

**Prognose bis zum Schuljahr 2019/20**

Klassen	Klasse 5		Klasse 6		Klasse 7		Klasse 8		Klasse 9		Klasse 10		Gesamt	
	Schüler	Kl.	Schüler	Kl.	Schüler	Kl.	Schüler	Kl.	Schüler	Kl.	Schüler	Kl.	Schüler	Kl.
2008/09	54	2	54	2	0	0	51	2	57	3	51	2	267	11
2009/10	45	2	54	2	54	2	0	0	51	2	57	3	261	11
2010/11	51	2	45	2	54	2	54	2	0	0	51	2	255	10
2011/12	45	2	51	2	45	2	54	2	54	2	0	0	249	10
2012/13	53	2	45	2	51	2	45	2	54	2	54	2	302	12
2013/14	55	2	53	2	45	2	51	2	45	2	54	2	303	12
2014/15	56	2	55	2	53	2	45	2	51	2	45	2	305	12
2015/16	54	2	56	2	55	2	53	2	45	2	51	2	314	12
2016/17	53	2	54	2	56	2	55	2	53	2	45	2	316	12
2017/18	56	2	53	2	54	2	56	2	55	2	53	2	327	12
2018/19	54	2	56	2	53	2	54	2	56	2	55	2	328	12
2019/20	55	2	54	2	56	2	53	2	54	2	56	2	328	12

**Einzugsbereich**

**Schulbezirke folgender Grundschulen:** Grundschule Sonnenberg, A.-S.-Makarenko-Grundschule, Grundschule Euba, Rudolfschule -Grundschule-, Grundschule Adelsberg, Grundschule Gablenz, Annenschule -Grundschule-

**Schulnetzbericht**

**Schulstandort und Schulart:** Mittelschule Reichenbrand  
**Anschrift:** Lennéstraße 1  
 09117 Chemnitz

**Stadtteil:** Reichenbrand

**Angaben zum Objekt**

Anzahl Unterrichtsräume	28
Nutzer	MS/GS/Hort
Kapazität in Zügen	2
Auslastung in Zügen (Belegung im Schuljahr 2007/08)	2
Sporthalle am Ort vorhanden	ja mit GS
Ausstattung	2003 MEDIOS, 2003 Fachraum Chemie, 2004 Sporthalle neue Sportgeräte
das die Schule prägende Bildungsangebot	Neigungskurse: z. B. Französisch, Chor, chemische Experimente; Ganztagsangebote
Bemerkungen	

**Schulstatistik Schuljahr 2006/07 und 2007/08**

Klassen	Klasse 5		Klasse 6		Klasse 7		Klasse 8		Klasse 9		Klasse 10		Gesamt	
	Schüler	Kl.	Schüler	Kl.	Schüler	Kl.	Schüler	Kl.	Schüler	Kl.	Schüler	Kl.	Schüler	Kl.
2006/07	26	1	52	2	42	2	59	3	66	3	60	3	305	14
2007/08	33	2	24	1	54	2	42	2	58	3	59	3	270	13

**Prognose bis zum Schuljahr 2019/20**

Klassen	Klasse 5		Klasse 6		Klasse 7		Klasse 8		Klasse 9		Klasse 10		Gesamt	
	Schüler	Kl.	Schüler	Kl.	Schüler	Kl.	Schüler	Kl.	Schüler	Kl.	Schüler	Kl.	Schüler	Kl.
2008/09	40	2	33	2	24	1	54	2	42	2	58	3	251	12
2009/10	45	2	40	2	33	2	24	1	54	2	42	2	238	11
2010/11	52	2	45	2	40	2	33	2	24	1	54	2	248	11
2011/12	57	2	52	2	45	2	40	2	33	2	24	1	251	11
2012/13	45	2	57	2	52	2	45	2	40	2	33	2	272	12
2013/14	54	2	45	2	57	2	52	2	45	2	40	2	293	12
2014/15	51	2	54	2	45	2	57	2	52	2	45	2	304	12
2015/16	53	2	51	2	54	2	45	2	57	2	52	2	312	12
2016/17	55	2	53	2	51	2	54	2	45	2	57	2	315	12
2017/18	50	2	55	2	53	2	51	2	54	2	45	2	308	12
2018/19	53	2	50	2	55	2	53	2	51	2	54	2	316	12
2019/20	52	2	53	2	50	2	55	2	53	2	51	2	314	12

**Einzugsbereich**

**Schulbezirke folgender Grundschulen:** Grundschule Rottluff, Grundschule Reichenbrand, Grundschule Mittelbach, Baumgartenschule Grüna -Grundschule-, Grundschule Siegmars

**Schulnetzbericht**

**Schulstandort und Schulart:** Mittelschule Schönau/Siegmars  
**Anschrift:** Guerickestraße 38  
 09116 Chemnitz

**Stadtteil:** Schönau/Siegmars

**Angaben zum Objekt**

Anzahl Unterrichtsräume	23
Nutzer	GS/MS/ Hort
Kapazität in Zügen	2
Auslastung in Zügen (Belegung im Schuljahr 2007/08)	1
Sporthalle am Ort vorhanden	ja mit GS
Ausstattung	2005 Hauswirtschaftsküche und Fachraum Nähen, 2005 Sporthalle neue Sportgeräte, 2008 Ersatzausstattung MEDIOS
das die Schule prägende Bildungsangebot	Neigungskurse: z. B. Gesund und Fit, Medien, Internationale Küche; Ganztagsangebote Projekt WERK-STATT-SCHULE (Trägerschaft: Stadtmission Chemnitz e.V.)
Bemerkungen	SMK: Standort unter Beobachtung

**Schulstatistik Schuljahr 2006/07 und 2007/08**

Klassen	Klasse 5		Klasse 6		Klasse 7		Klasse 8		Klasse 9		Klasse 10		Gesamt	
	Schüler	Kl.	Schüler	Kl.	Schüler	Kl.	Schüler	Kl.	Schüler	Kl.	Schüler	Kl.	Schüler	Kl.
2006/07	27	1			27	1	31	1	25	1	49	2	159	6
2007/08	29	1	24	1			26	1	37	2	24	1	140	6

**Prognose bis zum Schuljahr 2019/20**

Klassen	Klasse 5		Klasse 6		Klasse 7		Klasse 8		Klasse 9		Klasse 10		Gesamt	
	Schüler	Kl.	Schüler	Kl.	Schüler	Kl.	Schüler	Kl.	Schüler	Kl.	Schüler	Kl.	Schüler	Kl.
2008/09	46	2	29	1	24	1	0	0	26	1	37	2	162	7
2009/10	38	2	46	2	29	1	24	1	0	0	26	1	163	7
2010/11	45	2	38	2	46	2	29	1	24	1	0	0	182	8
2011/12	43	2	45	2	38	2	46	2	29	1	24	1	225	10
2012/13	42	2	43	2	45	2	38	2	46	2	29	1	243	11
2013/14	40	2	42	2	43	2	45	2	38	2	46	2	254	12
2014/15	43	2	40	2	42	2	43	2	45	2	38	2	251	12
2015/16	47	2	43	2	40	2	42	2	43	2	45	2	260	12
2016/17	49	2	47	2	43	2	40	2	42	2	43	2	264	12
2017/18	46	2	49	2	47	2	43	2	40	2	42	2	267	12
2018/19	45	2	46	2	49	2	47	2	43	2	40	2	270	12
2019/20	45	2	45	2	46	2	49	2	47	2	43	2	275	12

**Einzugsbereich**

**Schulbezirke folgender Grundschulen:** Grundschule Siegmars, Grundschule Schönau, Gebrüder-Grimm-Grundschule

## Schulnetzbericht

**Schulstandort und Schularart:** Untere Luisenschule -Mittelschule-  
**Anschrift:** Fritz-Matschke-Straße 21  
 09113 Chemnitz

**Stadtteil:** Schloßchemnitz

### Angaben zum Objekt

Anzahl Unterrichtsräume	22
Nutzer	MS
Kapazität in Zügen	2
Auslastung in Zügen (Belegung im Schuljahr 2007/08)	2
Sporthalle am Ort vorhanden	ja mit GS
Ausstattung	2002 MEDIOS, 2004 Fachraum Chemie und Physik
das die Schule prägende Bildungsangebot	Neigungskurse: Musisch-künstlerisches Gestalten, Natur und Umwelt; Ganztagsangebote
Bemerkungen	seit 2008/09 stehen zusätzliche Räume für Ganztagsangebote zur Verfügung (Anmietung)

### Schulstatistik Schuljahr 2006/07 und 2007/08

Klassen	Klasse 5		Klasse 6		Klasse 7		Klasse 8		Klasse 9		Klasse 10		Gesamt	
	Schüler	Kl.	Schüler	Kl.	Schüler	Kl.	Schüler	Kl.	Schüler	Kl.	Schüler	Kl.	Schüler	Kl.
2006/07	54	2	55	2	55	2	49	2	68	3	54	2	335	13
2007/08	49	2	64	3	52	2	53	2	63	3	56	2	337	14

### Prognose bis zum Schuljahr 2019/20

Klassen	Klasse 5		Klasse 6		Klasse 7		Klasse 8		Klasse 9		Klasse 10		Gesamt	
	Schüler	Kl.	Schüler	Kl.	Schüler	Kl.	Schüler	Kl.	Schüler	Kl.	Schüler	Kl.	Schüler	Kl.
2008/09	51	2	49	2	64	3	52	2	53	2	63	3	332	14
2009/10	56	2	51	2	49	2	64	3	52	2	53	2	325	13
2010/11	56	2	56	2	51	2	49	2	64	3	52	2	328	13
2011/12	56	2	56	2	56	2	51	2	49	2	64	3	332	13
2012/13	56	2	56	2	56	2	56	2	51	2	49	2	324	12
2013/14	56	2	56	2	56	2	56	2	56	2	51	2	331	12
2014/15	56	2	56	2	56	2	56	2	56	2	56	2	336	12
2015/16	56	2	56	2	56	2	56	2	56	2	56	2	336	12
2016/17	56	2	56	2	56	2	56	2	56	2	56	2	336	12
2017/18	56	2	56	2	56	2	56	2	56	2	56	2	336	12
2018/19	56	2	56	2	56	2	56	2	56	2	56	2	336	12
2019/20	56	2	56	2	56	2	56	2	56	2	56	2	336	12

### Einzugsbereich

**Schulbezirke folgender Grundschulen:** Grundschule Rottluff, Gebrüder-Grimm-Grundschule, Obere Luisenschule - Grundschule-, Grundschule Borna, Schlossschule -Grundschule-, Grundschule Röhrsdorf, E.-G.-Flemming-Grundschule, P.-Neruda-Grundschule

**Schulnetzbericht**

**Schulstandort und Schulart:** Sportmittelschule Chemnitz  
**Anschrift:** Comeniusstraße 1  
 09120 Chemnitz

**Stadtteil:** Altchemnitz

**Angaben zum Objekt**

Anzahl Unterrichtsräume	36
Nutzer	MS/GS/Hort
Kapazität in Zügen	2
Auslastung in Zügen (Belegung im Schuljahr 2007/08)	2
Sporthalle am Ort vorhanden	ja
Ausstattung	2002 Teilausstattung Chemie, 2003 MEDIOS, 2003 Sporthalle neue Sportgeräte, 2008 Ersatzausstattung MEDIOS
das die Schule prägende Bildungsangebot	vertiefte sportliche Ausbildung
Bemerkungen	Verlegung des Standortes mittelfristig vorgesehen (Schulzentrum Sport)

**Schulstatistik Schuljahr 2006/07 und 2007/08**

Klassen	Klasse 5		Klasse 6		Klasse 7		Klasse 8		Klasse 9		Klasse 10		Gesamt	
	Schüler	Kl.	Schüler	Kl.	Schüler	Kl.	Schüler	Kl.	Schüler	Kl.	Schüler	Kl.	Schüler	Kl.
2006/07	30	2	29	2	29	2	34	2	33	2	51	2	206	12
2007/08	22	1	27	2	30	2	30	2	36	2	41	2	186	11

**Prognose bis zum Schuljahr 2019/20**

Klassen	Klasse 5		Klasse 6		Klasse 7		Klasse 8		Klasse 9		Klasse 10		Gesamt	
	Schüler	Kl.	Schüler	Kl.	Schüler	Kl.	Schüler	Kl.	Schüler	Kl.	Schüler	Kl.	Schüler	Kl.
2008/09	31	2	22	1	27	2	30	2	30	2	36	2	176	11
2009/10	35	2	31	2	22	1	27	2	30	2	30	2	175	11
2010/11	38	2	35	2	31	2	22	1	27	2	30	2	183	11
2011/12	38	2	38	2	35	2	31	2	22	1	27	2	191	11
2012/13	38	2	38	2	38	2	35	2	31	2	22	1	202	11
2013/14	38	2	38	2	38	2	38	2	35	2	31	2	218	12
2014/15	38	2	38	2	38	2	38	2	38	2	35	2	225	12
2015/16	38	2	38	2	38	2	38	2	38	2	38	2	228	12
2016/17	38	2	38	2	38	2	38	2	38	2	38	2	228	12
2017/18	38	2	38	2	38	2	38	2	38	2	38	2	228	12
2018/19	38	2	38	2	38	2	38	2	38	2	38	2	228	12
2019/20	38	2	38	2	38	2	38	2	36	2	36	2	228	12

**Einzugsbereich**

Freistaat Sachsen

**Voraussetzung:** Aufnahmeverfahren gemäß VwV Sportbetonte Schulen vom 03.12.2007

**Schulnetzbericht**

**Schulstandort und Schularzt:** Albrecht-Dürer-Schule -Chemnitzer Schulmodell-Gemeinschaftsschule Klasse 1 bis 10

**Anschrift:** Charlottenstraße 52  
09126 Chemnitz

**Stadtteil:** Gablenz

**Angaben zum Objekt**

Anzahl Unterrichtsräume	19
Nutzer	Gemeinschaftsschule Kl. 1 bis 10/Hort
Kapazität in Zügen	1 (Klassen 1 bis 10)
Auslastung in Zügen (Belegung im Schuljahr 2007/08)	1 (Klassen 1 bis 10) (Kl.1 - 4 bereits 6 Klassen)
Sporthalle am Ort vorhanden	ja/gesperrt (Nutzung Philippstraße 20)
Ausstattung	2003 Erneuerung 1 FR für Chemie, Physik, Biologie
das die Schule prägende Bildungsangebot	Gemeinschaftsschule Klassen 1 bis 10; jährlich wechselnde Neigungskurse; Ganztagsangebote
Bemerkungen	Auslagerung von Unterricht an den Standort Philippstraße 20 erfolgt bis zur Realisierung eines Neubaus, 2008 Kapazität am Standort Charlottenstraße 52 durch die Aufstellung von mobilen Unterrichtseinheiten erhöht, durchgehende Zweizügigkeit geplant

**Schulstatistik Schuljahr 2006/07 und 2007/08****Mittelschulenteil Klasse 5 bis 10**

Klassen	Klasse 5		Klasse 6		Klasse 7		Klasse 8		Klasse 9		Klasse 10		Gesamt	
	Schüler	Kl.	Schüler	Kl.	Schüler	Kl.	Schüler	Kl.	Schüler	Kl.	Schüler	Kl.	Schüler	Kl.
2006/07	25	1	22	1	24	1	20	1	25	1	21	1	137	6
2007/08	26	1	24	1	23	1	24	1	21	1	22	1	140	6

**Prognose bis zum Schuljahr 2019/20****Mittelschulenteil Klasse 5 bis 10**

Klassen	Klasse 5		Klasse 6		Klasse 7		Klasse 8		Klasse 9		Klasse 10		Gesamt	
	Schüler	Kl.	Schüler	Kl.	Schüler	Kl.	Schüler	Kl.	Schüler	Kl.	Schüler	Kl.	Schüler	Kl.
2008/09	26	1	26	1	24	1	23	1	24	1	21	1	144	6
2009/10	25	1	26	1	26	1	24	1	23	1	24	1	148	6
2010/11	45	2	25	1	26	1	26	1	24	1	23	1	169	7
2011/12	50	2	45	2	25	1	26	1	26	1	24	1	196	8
2012/13	50	2	50	2	45	2	25	1	26	1	26	1	222	9
2013/14	50	2	50	2	50	2	45	2	25	1	26	1	246	10
2014/15	50	2	50	2	50	2	50	2	45	2	25	1	270	11
2015/16	50	2	50	2	50	2	50	2	50	2	45	2	295	12
2016/17	50	2	50	2	50	2	50	2	50	2	50	2	300	12
2017/18	50	2	50	2	50	2	50	2	50	2	50	2	300	12
2018/19	50	2	50	2	50	2	50	2	50	2	50	2	300	12
2019/20	50	2	50	2	50	2	50	2	50	2	50	2	300	12

**Schulstandort und Schularart:** Auslagerungsobjekt  
**Anschrift:** Philippstraße 20  
 9131 Chemnitz

**Stadtteil:** Sonnenberg

#### Angaben zum Objekt

Anzahl Unterrichtsräume	20
Nutzer	MS/GS
Kapazität in Zügen	20 UR
Auslastung in Zügen (Belegung im Schuljahr 2007/08)	einige Klassen zum Fachunterricht
Sporthalle am Ort vorhanden	ja
Bemerkungen	Nutzung des Objektes erfolgt bis zur Realisierung des Neubaus H.-Schütz-Straße

#### Hinweis:

Das Chemnitzer Schulmodell ist in der Stadt Chemnitz die einzige durch das SMK genehmigte Gemeinschaftsschule, in der die Klassen 1 bis 10 durchgehend unterrichtet werden. Ergänzende Informationen zu den Klassenstufen 1 bis 4 sind in der Schulnetzplanung, Teilschulnetzplan Grundschulen, enthalten. Das Chemnitzer Schulmodell hat im Grundschulbereich bereits mit der Erhöhung der Zügigkeit begonnen. Im Schuljahr 2008/09 wurden wieder zwei Klassen 1 eingeschult, die an der Schule bis zur Klasse 10 verbleiben. Auf dieser Grundlage wurde für den Mittelschulbereich die zukünftige Entwicklung des Schüleraufkommens mit zwei Zügen geplant.

#### Einzugsbereich

**alle Schulbezirke der Grundschulen der Stadt Chemnitz**

Auswahlverfahren nach Kriterien der Schule wegen Beschränkung der Aufnahmekapazität

**Schulnetzbericht**

**Schulstandort und Schulart:** Abendmittelschule  
**Anschrift:** A.-Schreiter-Straße 1/3  
 09123 Chemnitz

**Stadtteil:** Markersdorf

**Angaben zum Objekt**

Anzahl Unterrichtsräume	32 in Doppelnutzung
Nutzer	Abendmittelschule und Abendgymnasium
Kapazität in Zügen	3
Auslastung in Zügen (Belegung im Schuljahr 2007/08)	3
Bemerkungen	Standortfrage noch nicht abschließend geklärt

**Schulstatistik Schuljahr 2006/07 und 2007/08**

Klassen	Klasse 8		Klasse 9		Klasse 10		Gesamt	
	Schüler	Kl.	Schüler	Kl.	Schüler	Kl.	Schüler	Kl.
2006/07	37	2	75	4	78	3	190	9
2007/08	36	2	85	4	72	3	193	9

**Prognose bis zum Schuljahr 2019/20**

Klassen	Klasse 8		Klasse 9		Klasse 10		Gesamt	
	Schüler	Kl.	Schüler	Kl.	Schüler	Kl.	Schüler	Kl.
2008/09	37	2	75	4	78	3	190	9
2009/10	36	2	85	4	72	3	193	9
2015/16	36	2	85	4	72	3	193	9
2019/20	36	2	85	4	72	3	193	9

**Einzugsbereich**

Stadt Chemnitz und Umgebung

### 2.2.3 Schulen in freier Trägerschaft

In der Stadt Chemnitz wird durch mehrere freie Träger die Ausbildung mit Realschulabschluss angeboten. Im Regelfall handelt es sich um Schulen, die ihr pädagogisches Konzept bereits für die Beschulung ab der ersten Klasse anbieten. Bei der Bedarfsprognose für kommunale Schulen wurde die Anmeldung von Schülern an Schulen in freier Trägerschaft berücksichtigt.

Zurzeit bieten folgende Schulen in freier Trägerschaft den Realschulabschluss an:

#### 2.2.3.1 Waldorfschule Chemnitz

Anschrift: Sandstraße 102  
09114 Chemnitz

*Stadtteil: Borna*

Im Schuljahr 2007/08 wurden an der Waldorfschule Chemnitz in der Sekundarstufe I und II 163 Schüler in 8 Klassen beschult, wovon nur ein Teil die Sekundarstufe I mit dem Realschulabschluss abschließt. Ein Teil der Schüler legt im 13. Schuljahr das Abitur ab. Die Schule befindet sich in mehreren historischen Objekten. Zurzeit erfolgt eine Erweiterung der Kapazität am Standort Sandstraße. Der Trägerverein der Waldorfschule möchte mittelfristig die Kapazität für ca. 280 Schüler schaffen.

#### 2.2.3.2 Montessori-Mittelschule Chemnitz

Anschrift: Freie integrative Mittelschule  
Fürstenstraße 147

*Stadtteil: Yorckgebiet*

Im Schuljahr 2007/08 wurden an der Montessori-Mittelschule Chemnitz in der Sekundarstufe I 119 Schüler in 6 Klassen beschult. Bei dem Schulobjekt Fürstenstraße 147 handelt es sich um einen Plattenbau mit einer Kapazität von 3 Zügen für eine Mittelschule, da dieser Schulbautyp über 28 Unterrichtsräume verfügt. Eine Erhöhung der Belegung ist auf Grund der räumlichen Bedingungen möglich.

#### 2.2.3.3 Evangelisches Schulzentrum Chemnitz

Anschrift: Tschaikowskistraße 49  
09130 Chemnitz

*Stadtteil: Sonnenberg*

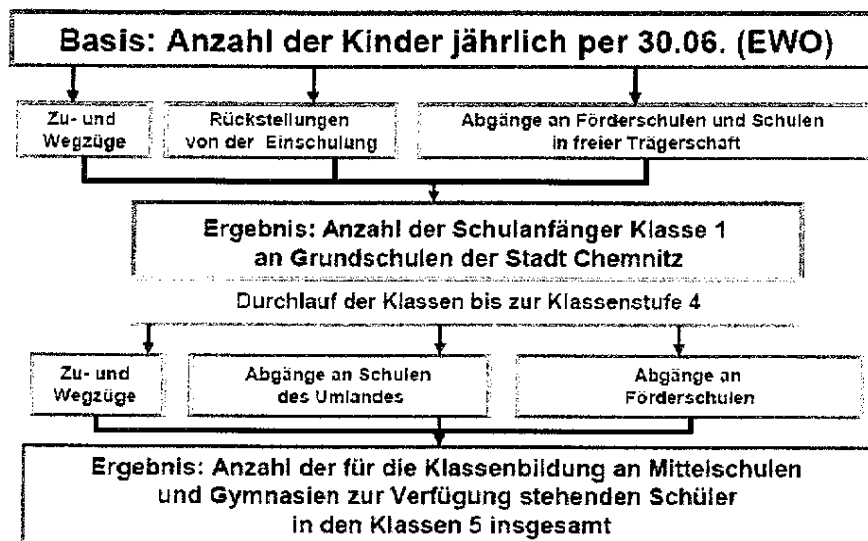
Im Schuljahr 2007/08 wurden am Evangelischen Schulzentrum Chemnitz in der Sekundarstufe I 157 Schüler in 8 Klassen unterrichtet. Bei dem Schulobjekt Tschaikowskistraße 49 handelt es sich um ein historisches, denkmalgeschütztes Schulgebäude. Der Trägerverein des Evangelischen Schulzentrums Chemnitz möchte den Mittelschulbereich zweizügig ausbauen und insgesamt die Kapazität der Schule erhöhen. Vorgesehen ist außerdem die Erweiterung um den gymnasialen Zweig. Eine Erweiterung der Kapazität am Standort ist auf Grund der räumlichen Bedingungen nicht möglich. Der Schulverein hat deshalb darauf hingewiesen, dass langfristig der Bedarf für ein zweites Schulgebäude bestehen könnte.

### 3. Bedarfsprognose für die Mittelschulen

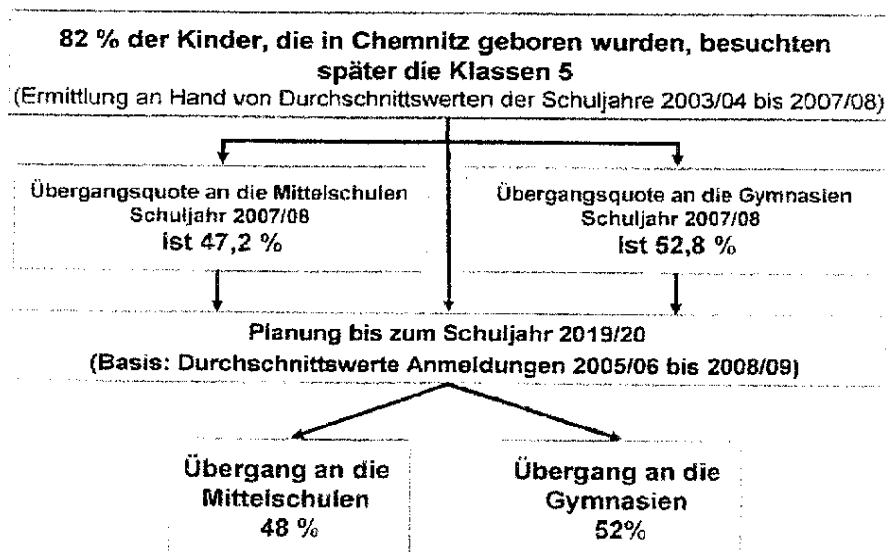
#### 3.1 Grundlagen der Bedarfsprognose für die Schulart Mittelschulen

Die vorliegende Fortschreibung basiert auf der schuljahresbezogenen Anzahl der jeweils zum Stichtag 30.06. in Chemnitz wohnenden Kinder im Alter von 0 bis 6 Jahren pro Schulbezirk der jeweiligen Grundschule (Schulanfänger) und der Analyse der Entwicklung des Schüleraufkommens in den Grundschulen der letzten Jahre anhand der Schulstatistik. Abgänge an Förderschulen und Schulen in freier Trägerschaft sowie Verluste durch Wegzüge und Anmeldungen an Mittelschulen des Umlandes wurden berücksichtigt.

Für die Ermittlung der zu erwartenden Anzahl von Schülern für die Klassen 5 wurde folgendes Verfahren zu Grunde gelegt:



Die Übergangsquote an die Mittelschulen belief sich im Schuljahr 2007/08 auf 47,2 % und wird sich entsprechend den Anmeldezahlen vom 06.06.2008 im Schuljahr 2008/09 auf 47,4 % belaufen. Es wird davon ausgegangen, dass sich dieser Wert als Trend fortsetzt. Als Übergangsquote für die Prognose des Schüleraufkommens an Mittelschulen wird deshalb der Wert von 48 % angenommen.



Zur Berechnung der Züge wird gemäß § 2 Absatz 2 SchulnetzVO der Klassenrichtwert von 25 Schülern verwendet und beachtet, dass Mittelschulen gemäß § 4a SchulG mindestens zweizügig zu führen sind.

**Prognose des Schüleraufkommens von Klassen 5 an Mittelschulen in Trägerschaft der Stadt Chemnitz bis zum Schuljahr 2019/20**  
 Abgänge an Schulen in freier Trägerschaft, an Förderschulen, Abwanderung an Mittelschulen des Umlandes und Wegzüge wurden berücksichtigt

Stichtag Meldung Schulanfänger	Wegzüge im Zeitraum zwischen der ersten und letzten Meldung der Schulanfänger bis zum Stichtag 30.06. vor der Einschulung	Anzahl der Schulanfänger neue Berechnungsgrundlage für Kl. 1 und 5	Schuljahr der Einschulung für Klasse 1	Schuljahr für Klasse 5	Schüleraufkommen MS+GY Kl. 5 gesamt	Schüleraufkommen in % im Verhältnis zur gemeldeten Anzahl der Schulanfänger	MS kommunal Kl. 5	Übergangsquote der in Züge Kl. 5 % MS Kl. 5	Anzahl der Züge Kl. 5 bei 25 Schülern pro Klasse	Anzahl der Züge Kl. 5 bei 28 Schülern pro Klasse
<b>Statistik</b>										
30.06.1998			99/00	03/04	1088	85,5	720	66,2	32	
30.06.1999			00/01	04/05	1018	85,4	634	62,3	29	
30.06.2000			01/02	05/06	1043	86,0	564	54,1	27	
30.06.2001			02/03	06/07	1013	76,4	506	50,0	22	
30.06.2002			03/04	07/08	1089	75,4	514	47,2	20	
30.06.2003			04/05	08/09**	1223	81,4	580	47,4	24	
30.06.2004			05/06	09/10	1297	81,7	622	48,0	25	22
30.06.2005			06/07	10/11	1374	81,7	660	48,0	26	24
30.06.2006			07/08	11/12	1398	81,7	671	48,0	27	24
30.06.2007			08/09	12/13	1377	81,7	661	48,0	26	24
30.06.2008	- 1 % (17)	1732	09/10	13/14	1415	81,7	679	48,0	27	24
30.06.2008	- 2 % (35)	1705	10/11	14/15	1393	81,7	669	48,0	27	24
30.06.2008	- 2 % (35)	1709	11/12	15/16	1396	81,7	670	48,0	27	24
30.06.2008	- 3 % (55)	1776	12/13	16/17	1451	81,7	696	48,0	28	25
30.06.2008	- 4 % (74)	1778	13/14	17/18	1453	81,7	697	48,0	28	25
30.06.2008	- 4,3 % (81,7)	1818	14/15	18/19	1486	81,7	713	48,0	29	25
Prognose	- 4,3 % (81,7)	1818	15/16	19/20	1486	81,7	713	48,0	29	25

\* Quelle: Amt für Organisation und Informationsverarbeitung

\*\* Schuljahr 2008/09 Planzahl auf der Grundlage der Meldung der Sächsischen Bildungsagentur, Regionalstelle Chemnitz, vom 06.06.2008

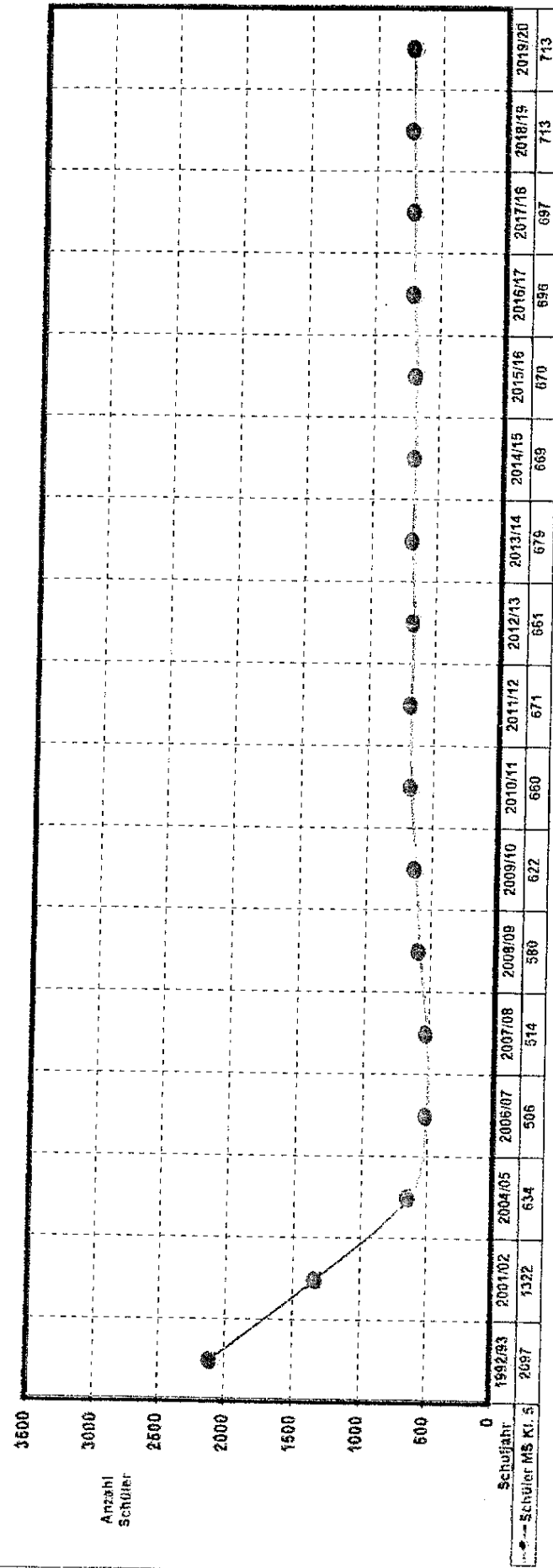
### Entwicklung und Prognose der Anzahl der Schüler in der Klasse 5 an kommunalen Mittelschulen der Stadt Chemnitz bis zum Schuljahr 2019/20

Schuljahr	1992/93	2001/02	2004/05	2006/07	2007/08	2008/09	2009/10	2010/11	2011/12	2012/13	2013/14	2014/15	2015/16	2016/17	2017/18	2018/19	2019/20
Schüler MS Kl. 5	2097	1322	634	506	514	580	622	660	671	661	679	669	670	696	697	713	713

Daten bis Schuljahr 2007/2008: Schulstatistik Klassen 5 (nur kommunale Schulen)

Daten ab 2008/09: Prognose auf der Basis der Schulstatistiken bis 2007/08 und der jeweils per 30.06. gemeldeten Anzahl der Schulanfänger bis 2008. Abwanderungen an Förderschulen, Schulen in freier Trägerschaft, Wegzüge und Abgänge an MS des Umlandes berücksichtigt

Entwicklung und Prognose der Anzahl der Schüler in der Klasse 5 an kommunalen Mittelschulen der Stadt Chemnitz bis zum Schuljahr 2019/20



### 3.3 Kapazität und Belegung bis zum Schuljahr 2019/20

Die folgende Tabelle stellt eine Zusammenfassung der Kapazitäten der Mittelschulstandorte, die in den Einzelblättern festgelegt wurden, und den voraussichtlichen Mittelschulbedarf im Schuljahr 2019/20 dar. Der Gesamtbedarf beträgt im Schuljahr 2019/20 29 Züge. Die zurzeit vorhandene Kapazität der Schulgebäude von insgesamt 30 Zügen reicht aus, um das zu erwartende Schüleraufkommen dauerhaft aufzunehmen.

Schulname	PLZ	Anschrift 2008/09	Stadtteil	Anzahl UR	Kapazität in Zügen	Belegung in Zügen Schuljahr 2007/08	Planung Belegung Schuljahr 2019/20**
Albert-Schweitzer-Mittelschule	09122	Albert-Köhler-Straße 48	Morgenteile	27	2,5	2,5*	2,5
Annenschule - Mittelschule-	09111	Annestraße 23	Zentrum	28	2	2	2
Friedrich-Adolf-Wilhelm-Diesterweg-Mittelschule	09127	Kreherstraße 101	Gablenz	34	4	3	4
Georg-Weerth-Mittelschule	09130	Uhlandstraße 2-4	Sonnenberg	29	3	1,5	2,5
Josephinenschule -Mittelschule-	09113	Josephinenplatz 9	Schloßchemnitz	18	3	2	3
Mittelschule "Am Flughafen"	09119	Straße Usti nad Labem 277	Kappel	29	3	3	3
Mittelschule Altendorf	09116	Ernst-Heilmann-Straße 11	Altendorf	23	2	1,5	2
Mittelschule Gablenz	09126	Adelsbergstraße 90	Gablenz	24	2,5	2	2
Mittelschule Reichenbrand	09117	Lennestraße 1	Reichenbrand	28	2	2	2
Mittelschule Schönau/Siegmar	09116	Guerickestraße 38	Schönau/Siegmar	23	2	1	2
Untere Luisenschule -Mittelschule-	09113	Fritz-Matschke-Straße 21	Schloß-Chemnitz	22	2	2	2
Sportmittelschule Chemnitz**	09120	Comeniusstraße 1	Altchemnitz	36	2	2	2
<b>Gesamt</b>				<b>321</b>	<b>30</b>	<b>24,5</b>	<b>29</b>

\* Belegung Schuljahr 2007/08 für das Objekt A.-Neubert-Straße 21

\*\* Planung mit 25 Schülern pro Klasse

Die Stadt Chemnitz verfügt ab dem Schuljahr 2008/09 über eine Kapazität von 30 Zügen und die folgende Anzahl von Mittelschulen:

- 6 zweizügige Mittelschulen
  - 2 zweieinhalbzügige Mittelschulen
  - 3 dreizügige Mittelschulen
  - 1 vierzügige Mittelschule
- sowie
- 1 zweizügige Gemeinschaftsschule (Chemnitzer Schulmodell)

Schulname	PLZ	Anschrift	Stadtteil	Anzahl UR	Kapazität in Zügen	Belegung in Zügen Schuljahr 2007/08	Planung Belegung Schuljahr 2019/20
Albrecht-Dürer-Schule - Chemnitzer Schulmodell-	09126	Charlottenstraße 52	Gablenz	19	2	1-2	2 Neubau
Auslagerungsobjekt	09131	Philippstraße 20	Sonnenberg	20			

Des Weiteren gibt es eine Mittelschule des zweiten Bildungsweges (Abendmittelschule) mit 3 Zügen.

#### 4. Standortplan

Der Standortplan auf Seite 32 enthält die Mittelschulen der Stadt Chemnitz und die Gemeinschaftsschule in alphabetischer Reihenfolge.

Der Standort der Abendmittelschule (Schule des zweiten Bildungsweges) befindet sich gemeinsam mit dem Abendgymnasium in einem Objekt (A.-Schreiter-Straße 1/3). Angaben zu erforderlichen Investitionen enthält der Teilschulnetzplan Gymnasien.

Durch die Stadtmission Chemnitz e.V. wird das Projekt WERK-STATT-SCHULE betrieben, welches an die Mittelschule Schönau angegliedert ist. In dem Projekt soll durch sozialpädagogische Unterstützung Jugendlichen die Erfüllung der gesetzlich vorgeschriebenen Schulpflicht ermöglicht werden. Dies betrifft Jugendliche, welche Schule verweigern und im regulären Schulsystem nicht beschulbar sind.

Für die Entscheidungen zum Erhalt bzw. zur Aufhebung einer Mittelschule werden im Wesentlichen folgende Kriterien angewendet:

1. Vorhandensein des öffentlichen Bedürfnisses
  - langfristige Bedarfsprognose für die Mittelschule bzw. das Plangebiet
  - Anmeldeverhalten für die Klassenstufe 5 in den Schuljahren 2006/07, 2007/08, 2008/09
  - Beachtung der erforderlichen Zweizügigkeit der zu erhaltenden Schulen
2. Kapazität und Bauzustand der Schulgebäude (insbesondere erfolgte Sanierungen), Vorhandensein von Sporthalle, Freisportanlage und Pausenfläche
3. möglichst effektive Auslastung der Schulgebäude
4. inhaltliche Arbeit der Schule
  - besondere Projekte, Antrag auf Errichtung einer Gemeinschaftsschule, Ganztagesangebote im Rahmen der Förderrichtlinien des SMK

Auf Grund steigender Schülerzahlen im Grundschulbereich ist aus Sicht der Stadt Chemnitz davon auszugehen, dass alle Mittelschulen erhalten werden können.

Standortplan kommunale  
Mittelschulen  
Stand: Schuljahr 2007/08

Objekt-Nr.	Schulname	PLZ	Anschrift	Stadtteil	Anzahl UR	Nutzer	Kapazität in Zügen*	Belegung in Zügen**	Sporthalle vorhanden ja/nein	GTA und sonst. Bildungsangebote	Erhalt	Anmerkungen Schulnetz
							Auslastung Schuljahr 2007/08					
1	2	3	4	5	6	7	8	9	10	11	12	13
2130	Albert-Schweitzer-Mittelschule	09123	Alfred-Neubert-Straße 21	Markersdorf	29	MS	3	2,5	ja	X	X	Verbringung in das Objekt A.-Koh Beginn des Schuljahres 2008/0
2250	Annenschule - Mittelschule	09111	Annensstraße 23	Zentrum	28	MS/GS	2	2	ja mit GS	X	X	
2820	Friedrich-Adolf-Wilhelm-Diestenweg-Mittelschule	09127	Kreherstraße 101	Gablenz	34	MS	4	3	ja	X	X	Schule ist für den barrierefrei (erst- barrierefreie Mittelsch
3310	Georg-Weerth-Mittelschule	09130	Uhlandsstraße 2-4	Sonnenberg	29	MS	3	1,5	ja	X	X	Erhalt der MS abhängig vom Ar
2760	Josephinenschule Mittelschule	09113	Josephinenplatz 9	Schloß-chemnitz	18	MS	2	2	ja	X	X	zeitweilige Nutzung von zusätzliche Agerstraße 11
3210	Mittelschule "Am Flughafen"	09119	Straße Ustinaad Lebern 277	Keppel	29	MS	3	3	ja	X	X	
2450	Mittelschule Altendorf	09116	Ernst-Heilmann-Straße 11	Altendorf	23	MS/GS/Hort	2	1,5	ja	X	X	SMK Standort unter Beobachtu
2050	Mittelschule Gablenz	09126	Adelsbergstraße 90	Gablenz	24	MS	2,5	2	ja	X	X	
2860	Mittelschule Reichenbrand	09117	Lennestraße 1	Reichenbrand	28	MS/GS/Hort	2	2	ja mit GS	X	X	SMK Standort unter Beobachtu
2640	Mittelschule Schönau/Siegmara	09116	Guerickestraße 38	Schönau/Siegmara	23	GS/MS/ Hort	2	1	ja mit GS	X	X	SMK Standort unter Beobachtu
2090	Nikolaus-Kopernikus-Mittelschule	09122	Alber-Köhler-Straße 48	Morgenleite	27	MS/Planetarium	2,5	1	ja	X	-	Aufhebung mit Beendigung des 2007/08; Erhalt als MS-Schule
2580	Untere Luisenschule - Mittelschule	09113	Fritz-Meischke-Straße 21	Schloß-Chemnitz	22	MS	2	2	ja mit GS	X	X	zusätzliche Räume für GTA ang
0460	Sportmittelschule Chemnitz	09120	Comeniusstraße 1	Alchemnitz	36	MS/GS	2	2	ja	X	X	Verlängerung des sportlichen Profil. Vgl Standort des vorgesehen (Schutz
2350	Albrecht-Dürer-Schule - Chemnitzer Schulmodell (Mittelschule)	09126	Charlottenstraße 52	Gablenz	19	MS/GS/Hort	1	1	nein gesperrt	X	X	Auslagerung von Unterricht an d Philippstraße 20 erfolgt bis zur Neubaus
3040	Auslagerungsobjekt	09131	Philippstraße 20	Sonnenberg	20	M.S/GS	Klassen	Klassen	ja			
	Abendmittelschule	09123	Arno-Schreier-Straße 1/3	Markersdorf	32	Abend-GY und Abend-MS	3	3	ja		X	Standortfrage noch nicht absch
	Sportmittelschule	09125	Reichenhainer Straße 210	Bernsdorf								
	Chemn. Schulmodell	09131	H.-Schütz-Straße	Sonnenberg								

\* Anzahl der möglichen Klassen pro Jahrgangsstufe - Planung.

\*\* durchschnittliche Anzahl der Klassen pro Jahrgangsstufe - Stand entsprechend Schulstatistik 2007/08

\*) kein Objektdatenblatt vorhanden

Erläuterung der Prioritätensetzung:

- A: höchste Priorität der Baumaßnahme, Darstellung im MIP vollständig bzw. teilweise erfolgt  
 B1: stellt aus der Sicht der Verwaltung eine Empfehlung dar, dass diese Maßnahme aus sachlichen Erwägungen zeitlich vor B2 durchgeführt werden sollte  
 B2: hohe Priorität, es war auf der Grundlage der zur Verfügung stehenden finanziellen Mittel keine Einordnung im MIP bisher möglich

Hinweis zu Kosten, die sich für die Investitionsmaßnahmen im Zeitraum 2007/08

Bei den "gelb" hinterlegten Positionen können die Genauigkeit ausgewiesen werden. Eine exakte Ermittlung der umliegende Bobauung und Vegetation, Höhenlage gelegt werden, die im Rahmen der Erarbeitung d

	Bewertung des Bauzustandes				Priorität	Preisindex 2007 (PB 2007) berücksichtigt			Investitionsrückstau nach 2011 [T€]	Investitionsinhalte 2008 bis 2011
	sanft	teilsanft	unsanft	Neubau		Investitionsrückstau bei Berücksichtigung energieeffizientes Bauen [T€]	Mehrkosten bei Berücksichtigung energieeffizientes Bauen [T€]	Investitionsrückstau bei Berücksichtigung energieeffizientes Bauen [T€]		
	14	15	16	17	18	19	20	21	22	23
ler-Straße 48 mit 9 erfolgt					B2	4.776,6	716,5	5.493,1	5.493,1	
	X				C	338,0	0,0	338,0	338,0	
ien Ausbau ulc) vorgesehen.	X				B1	2.335,1	0,0	2.335,1	2.335,1	
meideverhallen			X		A	1.788,0	289,7	2.067,7	939,7	Fassadensanierung, Fensterinstandsetzung, Außensonnenschutz
n UR im Objekt	X				C	0,0	0,0	0,0	0,0	
		X			B2	2.162,2	0,0	2.162,2	2.132,2	
ng			X		A	4.502,3	138,1	4.640,4	2.746,5	Schulgebäude: Sanierung Dach, Fassade, Fenster, Trockenlegung
			X		A	4.616,4	105,2	4.722,1	3.722,1	Dachsanierung, einschl. Sanierung Decke über letztem Geschoss infolge Schädlingsbefall
ng		X			A	6.714,0	11,9	6.729,9	5.675,8	2008: Aulagebauteil: Dachsanierung Fußboden einschl. Fußbodenheizung, 2010: Aulagebauteil: Fassadensanierung einschl. Fenster, 2011: Fortsetzung der Sanierungen im Schulgebäude
ng		X			B2	5.666,9	853,0	6.539,9	6.143,9	Fensteranierung
Schuljahres andort.		X			B2	2.740,8	0,0	2.740,8	2.740,8	
temietel	X				C	3.174,8	0,0	3.174,8	3.174,8	
iegung des entrum Sport)			X		B2	7.153,8	1.073,1	8.226,9	8.226,9	
ten Standort Realisierung eines			X		B2	0,0	0,0	0,0	0,0	
					B2	4.098,5	601,3	4.699,7	4.699,7	
ießend geklärt			X		A	siehe Standortplan Gymnasien				
				geplanter (Neubau *)	A	4.521,0		4.521,0	0,0	Neubau Dreifeldhalle, einschl. Mehrzweckgeb. Am Standort Reichenhain-Straße.
				geplanter (Neubau *)	A	19.276,8	2.891,5	22.169,3	21.519,3	Neubau zum Standort H.-Schutz-Straße geplant.
						73.805,5	6.660,3	80.465,8	69.796,9	

für ein energieeffizientes Bauen ergeben:  
 2008 bis 2011 wurden die "bau" hinterlegten Kosten im Rahmen der 2007 erfolgten Entwurfsplanung errechnet.

Die Kosten für ein energieeffizientes Bauen, ohne dass die Planungsvoraussetzungen auf der Grundlage der DA 6001 geschaffen wurden, nicht mit der notwendigen Ermittlung ohne Entwurfsplanung kommt nicht in Betracht, da jedes Objekt als Einzelfall in Abhängigkeit von seiner Ausrichtung nach Himmelsrichtungen, Einordnung in die Umgebung, Dachform, Fassadenstruktur, statischen Gesichtspunkten u. a. zu betrachten ist. Für die Finanzplanung kann als erster Ansatz 15 % der Investitionskosten zugrunde gelegt werden. Dies ist § 10 KonjVO aus voran genannten Gründen konkretisiert werden müssen.

## 5. Langfristiger Zielplan zur Entwicklung des Schulnetzes der Mittelschulen

Am 15.03.2006 fasste der Stadtrat den Beschluss Nr. B-61/2006 zur 2. Fortschreibung des Teilschulnetzplanes Mittelschulen, der am 14.06.2006 mit dem Beschluss B-209/2006 zur Änderung der 2. Fortschreibung des Teilschulnetzplanes Mittelschulen modifiziert wurde. Im Bescheid des SMK zur Genehmigung dieser Schulnetzplanung vom 14.04.2008 wurde darauf verwiesen, dass die Mittelschule Altendorf, Mittelschule Schönau/Siegmar und die Mittelschule Reichenbrand unter Beobachtung stehen, da die erforderliche Anzahl der Anmeldungen von mindestens 50 Schülern für die Klassen 5 in einigen Jahrgängen nicht erreicht wurde.

Das Schüleraufkommen der Stadt Chemnitz würde theoretisch für den Erhalt aller Mittelschulstandorte ausreichen. Problematisch ist jedoch, dass ein Teil der Schüler der Stadt Chemnitz eine Mittelschule in den Umlandgemeinden besucht.

Die Anzahl der Mittelschüler, die an Schulen des Umlandes angemeldet wurden, ist von 41 im Schuljahr 2004/05 auf 98 im Schuljahr 2007/08 angewachsen. Das heißt, dass 4 Klassen im Mittelschulbereich zusätzlich gebildet werden könnten, wenn die Anmeldungen der Schüler an Mittelschulen der Stadt Chemnitz erfolgen würden. Auf Grund historisch gewachsener Verbindungen und bestehender Nahverkehrsbeziehungen gibt es Ortsteile und Stadtteile der Stadt Chemnitz, in denen traditionell Kontakte zu Mittelschulen in Umlandgemeinden gepflegt werden. Es bleibt abzuwarten, ob sich dieser Trend verfestigt.

Die Zielsetzung, die jetzigen Mittelschulstandorte der Stadt Chemnitz dauerhaft zu erhalten, kann nur durch Erhöhung der Anzahl der Anmeldungen erreicht werden. Ziel aller Bemühungen muss es sein, die Abwanderung an Schulen des Umlandes zu verringern und damit die Anzahl der Anmeldungen zu erhöhen. Dies erfordert auch von den Schulen erhöhte Anstrengungen durch entsprechende Werbemaßnahmen.

Ein besonderer Schwerpunkt ist der Stadtteil Sonnenberg mit der G.-Weerth-Mittelschule. Für diese Mittelschule wird durch das SMK angezeigt, dass auch hier die Anzahl der Anmeldungen zu erhöhen ist, um das öffentliche Bedürfnis für den Erhalt der Mittelschule nachzuweisen. Erste Maßnahmen sind z. B. die Errichtung einer Lernwerkstatt, in der Schüler in einem neuen praxisorientierten Projekt den Hauptschulabschluss erlangen sollen, und die Schaffung neuer Sport- und Spielflächen im Rahmen des Projektes „Bunte Gärten“.

Unter Berücksichtigung der stadtstrukturellen Entwicklungsstrategie des SEKo zum Wohnungsbestand bis 2020 ergeben sich für Standorte im Strukturbereich Innenstadt zusätzliche Potentiale zum Schüleraufkommen. Das Stadtumbauziel sieht dort weniger Rückbau von leerstehendem Wohnraum und somit die Generierung zusätzlicher Zuzüge aus anderen Stadtteilen vor.

Zur Erhöhung der Attraktivität der Mittelschulstandorte der Stadt Chemnitz ist vorgesehen, die Verbindung der Schulen zu Wirtschaftsunternehmen stärker als bisher zu forcieren (AG Wirtschaft/Schule). Des Weiteren sollen die Ausstattungen der Schulen z. B. im Informatikbereich (MEDIOS) durch Ersatzbeschaffungen auf den neuesten Stand gebracht werden und weitere Investitionen zur Unterhaltung und Sanierung von Schulobjekten erfolgen. Die Stadt Chemnitz bemüht sich, dafür die notwendigen Fördermittel z. B. aus dem Fonds für den Schulhausbau und die Stadtentwicklung, Mittel aus europäischen Förderprogrammen und LOS Projekten (Lokales Kapital für soziale Zwecke) zu erhalten.

Die Stadt Chemnitz hat im Rahmen einer Kooperationsvereinbarung mit der TU Chemnitz vereinbart, die Ursachen der Anmeldungen von Schülern an Mittelschulen des Umlandes zu untersuchen und für geeignete Maßnahmen Handlungsempfehlungen zu erarbeiten. Es sind nachfolgend geeignete Strategien zu entwickeln, die dazu führen, dass weniger Mittelschüler an Schulen des Umlandes angemeldet werden.

Die F.-A.-W.-Diesterweg-Mittelschule soll barrierefrei ausgebaut werden. Des Weiteren ist vorgesehen, für das Chemnitzer Schulmodell auf dem Gelände H.-Schütz-Straße einen Neubau zu realisieren, der ebenfalls behindertengerecht sein wird. Auf demselben Gelände ist der Neubau des Sonderpädagogischen Förderzentrums, Chemnitzer Körperbehindertenschule, vorgesehen. Beide Schulen können dann miteinander kooperieren.

#### **6. Abstimmung mit den angrenzenden Landkreisen**

Den angrenzenden Landkreisen

- Erzgebirgskreis
- Mittelsachsen
- Zwickau

wurde die Fortschreibung des Schulnetzplanes, Teilschulnetzplan Mittelschulen, übergeben und gemäß § 23 a Abs. 3 SchulG mit den Landkreisen abgestimmt.